


**PROVEDBENI PROGRAM OPĆINE LOKVIČIĆI  
ZA RAZDOBLJE 2022.-2025. GODINE**



**Općina Lokvičići  
Prosinac 2021. godine**

## Sadržaj

|   |           |
|---|-----------|
| <b>1. UVOD</b> .....  | <b>4</b>  |
| Kontekst i metodologija izrade Provedbenog programa Općine Lokvičići.....   | 4         |
| 1.1. Zakonodavni okvir .....  | 4         |
| 1.2. Strateški okvir .....  | 5         |
| <b>2. ANALITIČKA PODLOGA</b> .....  | <b>7</b>  |
| Osnovni podaci .....  | 7         |
| 2.1.1 Položaj i smještaj .....  | 7         |
| 2.1.2 Općinska Uprava .....   | 8         |
| Društvo.....  | 8         |
| 2.2.1. Demografija.....   | 8         |
| 2.2.2. Društvena infrastruktura i obrazovanje .....   | 10        |
| 2.2.3. Kultura i mediji .....   | 11        |
| 2.2.4 Civilno društvo, zdravstvo, socijalna skrb, socijalno uključivanje, zaposlenost.....  | 12        |
| <b>2.3. Gospodarstvo</b> .....  | <b>13</b> |
| 2.3.1 Proračun .....  | 13        |
| 2.3.2. Poduzetništvo .....  | 14        |
| 2.3.3. Poljoprivreda .....  | 16        |
| 2.3.4. Turizam .....  | 16        |
| 2.3.5. Komunalne djelatnosti (komunalno gospodarstvo) .....   | 19        |
| <b>3. MISIJA, VIZIJA I SWOT ANALIZA</b> .....   | <b>20</b> |
| 3.1. Misija.....  | 20        |
| 3.2. Vizija .....   | 20        |
| Swot analiza .....  | 21        |
| <b>4. OPIS IZAZOVA I RAZVOJNIH POTREBA KOJE ĆE SE ADRESIRATI PROVEDBENIM PROGRAMOM OPĆINE LOKVIČIĆI</b> .....                     | <b>22</b> |
| <b>5. POPIS PRIORITETA DJELOVANJA U PODRČJU NADLEŽNOSTI OPĆINE LOKVIČIĆI</b> .....  | <b>25</b> |
| <b>6. POPIS MJERA ZA PROVEDBU ODABRANIH POSEBNIH CILJEVA S KLJUČNIM AKTIVNOSTIMA I PRIPADAJUĆIM POKAZATELJIMA REZULTATA</b> ..... | <b>26</b> |
| <b>7. INDIKATIVNI FINACIJSKI OKVIR ZA PROVEDBU MJERA, AKTIVNOSTI I PROJEKATA</b> .....  | <b>30</b> |
| <b>8. OKVIR ZA PRAĆENJE I IZVJEŠTAVANJE</b> .....   | <b>34</b> |
| <b>9. DRUGI RELEVANTNI PODACI O MJERI</b> .....   | <b>34</b> |
| 9.1. Utvrđivanje doprinosa mjera JLP(R)S-a ispunjenju obaveza uređenih posebnim nacionalnim propisima.....                        |           |
| 9.2. utvrđivanje doprinosa mjera JLP(R)S-a provedbi zajedničkih prioriteta EU   |           |
| 9.3. Utvrđivanje doprinosa mjera JLP(R)S-a provedbi ciljeva/podciljeva održivog razvoja UN AGENDE 2030.....                       | 35        |

## **POPIS SLIKA TABLICA I GRAFIKONA:**

|   |    |
|---|----|
| Slika 1. Položaj općine Lokvičići.....  | 7  |
| Slika 2. Jezero Galipovac i Prološko blato.....                               | 17 |
| Slika 3. Lokvičko (Mamića) jezero i Knezovića jezero.....                     | 17 |
| Slika 4. Lokalitet Grad i Knezovića jezero.....                               | 18 |
| Slika 5: Popis prioriteta djelovanja u području nadležnosti Općine.....       | 25 |
| Tablica 1. Pregled kulturno spomeničke baštine u općini Lokvičići.....        | 11 |
| Tablica 2. Broj obrtnika prema pojedinim djelatnostima.....                   | 16 |
| Tablica 3. Prikaz razvojnih potreba i razvojnih izazova Općine Lokvičići..... | 22 |
| Grafikon 1. Procjena broja stanovnika općine Lokvičići.....                   | 9  |
| Grafikon 2. Prirodno kretanje stanovništva općine Lokvičići.....              | 9  |
| Grafikon 3. Migracije stanovništva općine Lokvičići.....                      | 10 |
| Grafikon 4. Broj nezaposlenih općine Lokvičići.....                           | 13 |
| Grafikon 5. Broj nezaposlenih općine Lokvičići.....                           | 13 |
| Grafikon 6. Prihodi i rashodi općine Lokvičići.....                           | 14 |

# 1. UVOD

## *1.1. Kontekst i metodologija izrade Provedbenog programa Općine Lokvičići*

U razdoblju do 2021. godine važeći strateški dokument Općine Lokvičići je Strateški razvojni program Općine Lokvičići za razdoblje 2017-2021. godine sukladno Zakonu o strateškom planiranju i upravljanju razvojem Republike Hrvatske («Narodne novine» broj 123/17, članak 26.).

Provedbeni programi jedinica lokalne samouprave kratkoročni su akti strateškog planiranja koji opisuju i osiguravaju postizanje ciljeva, ako je primjenjivo, iz srednjoročnog akta strateškog planiranja i poveznicu s proračunom jedinice lokalne samouprave. Provedbeni program jedinice lokalne samouprave donosi se za vrijeme trajanja mandata izvršnog tijela jedinice lokalne samouprave i vrijedi za taj mandat.

Za izradu analize stanja korišteni su interni i eksterni relevantni podaci, poput Izvješća o izvršenju proračuna Općine Lokvičići, podaci Državnog zavoda za statistiku, Financijske agencije, Hrvatskog zavoda za zapošljavanje, Hrvatske gospodarske komore, Registar udruga, Upisnika poljoprivrednika te izvješća drugih nacionalnih institucija i službenih baza podataka.

## *1.2. Zakonodavni okvir*

Zakonom o sustavu strateškog planiranja i upravljanja razvojem Republike Hrvatske («Narodne novine» broj 123/17) uređen je sustav strateškog planiranja u Republici Hrvatskoj na svim razinama upravljanja (nacionalnoj, regionalnoj i lokalnoj razini) te način pripreme, izrade, provedbe, izvješćivanja, praćenja provedbe i učinaka te vrednovanja akata strateškog planiranja od nacionalnog značaja i od značaja za jedinice lokalne i područne (regionalne) samouprave. Na temelju članka 15. stavka 2. Zakona o sustavu strateškog planiranja i upravljanja razvojem Republike Hrvatske («Narodne novine», broj 123/17), Vlada Republike Hrvatske je 2018. godine donijela Uredbu o smjernicama za izradu akata strateškog planiranja od nacionalnog značaja i od značaja za jedinice lokalne i područne (regionalne) samouprave («Narodne novine», broj 89/2018). Sustav strateškog planiranja u RH temelji se nacionalnim (Nacionalna razvojna strategija Republike Hrvatske do 2030. godine), regionalnim, odnosno županijskim (Planovi razvoja jedinica regionalne/područne samouprave za razdoblje 2021-2027.) te lokalnim (Provedbeni programi jedinica lokalne samouprave za razdoblje 2021-2025.) aktima strateškog planiranja.

U skladu s navedenim, Provedbeni program Općine Lokvičići za razdoblje 2021.-2025. predstavlja kratkoročni strateški akt kojim će se definirati ciljevi, prioriteti i mjere te razvojni projekti Općine Lokvičići, a koji su usklađeni sa strateškim okvirom hijerarhijski viših akata, odnosno s Nacionalnom razvojnom strategijom Republike Hrvatske do 2030. Obvezni sadržaj Provedbenog programa Općine Lokvičići za razdoblje 2021-2025. utvrđen je člankom 18. Uredbe o smjernicama za izradu akata strateškog planiranja od nacionalnog značaja i od značaja za jedinice lokalne i područne (regionalne) samouprave (»Narodne novine«, broj 89/2018).

### **1.3. Strateški okvir**

Nacionalna razvojna strategija Republike Hrvatske do 2030 usklađena je s ciljevima nove regionalne i kohezijske politike Europske unije za razdoblje 2021.-2027.:

1. Pametnija Europa (Smarter Europe),
2. Zelena Europa bez ugljika (Greener, low-carbon Europe),
3. Povezanija Europa (More connected Europe),
4. Socijalnija Europa (More social Europe) i
5. Europa bliža građanima (Europe closer to citizens)

Strateški okvir Nacionalne razvojne strategije Republike Hrvatske do 2030, kao krovni nacionalni strateški akt na koji se potom veže i strateški smjer razvoja na regionalnoj i lokalnoj razini sastoji se od sljedećih razvojnih smjerova i strateških ciljeva :

#### Razvojni smjer 1. Održivo gospodarstvo i društvo

- Strateški cilj 1. Konkurentno i inovativno gospodarstvo
- Strateški cilj 2. Obrazovani i zaposleni ljudi
- Strateški cilj 3. Učinkovito i djelotvorno pravosuđe, javna uprava i upravljanje državnom imovinom
- Strateški cilj 4. Globalna prepoznatljivost i jačanje međunarodnog položaja i uloge Hrvatske

#### Razvojni smjer 2. Jačanje otpornosti na krize

- Strateški cilj 5. Zdrav, aktivan i kvalitetan život
- Strateški cilj 6. Demografska obnova i bolji položaj obitelji
- Strateški cilj 7. Sigurnost za stabilan razvoj

### Razvojni smjer 3. Zelena i digitalna tranzicija

- Strateški cilj 8. Ekološka i energetska tranzicija za klimatsku neutralnost
- Strateški cilj 9. Samodostatnost u hrani i razvoj biogospodarstva
- Strateški cilj 10. Održiva mobilnost
- Strateški cilj 11. Digitalna tranzicija društva i gospodarstva

### Razvojni smjer 4. Ravnomjieran regionalni razvoj

- Strateški cilj 12. Razvoj potpomognutih područja i područja s razvojnim posebnostima
- Strateški cilj 13. Jačanje regionalne konkurentnosti

Dokument je usklađen s višegodišnjem financijskim okvirom EU te aktima strateškog planiranja povezanim s uvjetima koji omogućavaju provedbu fondova Europske unije u razdoblju od 2021-2027. definiranim Odlukom o utvrđivanju akata strateškog planiranja povezanih s uvjetima koji omogućavaju provedbu fondova Europske unije u razdoblju od 2021. do 2027. godine, rokova donošenja i tijela zaduženih za njihovu izradu (Vlada Republike Hrvatske, KLASA: 022-03/20-04/352, URBROJ: 50301-05/16-20-6), a koja je u skladu s Prijedlogom uredbe Europskog parlamenta i Vijeća o utvrđivanju zajedničkih odredbi o Europskom fondu za regionalni razvoj, Europskom socijalnom fondu plus, Kohezijskom fondu i Europskom fondu za pomorstvo i ribarstvo i financijskih pravila za njih i za Fond za azil i migracije, Fond za unutarnju sigurnost i Instrument za upravljanje granicama i vize (COM(2018) 375 final).

## 2. ANALITIČKA PODLOGA

### 2.1. Osnovni podaci

#### 2.1.1. Položaj i smještaj

Općina Lokvičići dio je područja bivše općine Imotski koja je u cijelosti zauzimala zapadni dio Zabiokovskog kraja od grebena Biokova do granice sa Republikom Bosnom i Hercegovinom, tj. sjeverozapadno rubno i granično područje Splitsko – dalmatinske županije.

Teritorijalnom reorganizacijom tog područja formirano je osam (8) novih općina i grad Imotski. Jedna i to zadnja novoformirana općine je i općina Lokvičići, koja se nalazi na zapadnom dijelu bivše općine Imotski, prostirući se u smjeru sjeverozapad-jugoistok kao i cijela bivša Općina. Graniči sa susjednim općinama Lovreć, Podbablje i Proložac.

Sastoji se od dva naselja: Dolića Draga i Lokvičići.

Općina Lokvičići zauzima površinu od 28.55 km<sup>2</sup>, što čini 0,63% teritorija Splitsko-dalmatinske županije.



**Slika 1. Položaj općine Lokvičići**

Izvor: Prostorni plan uređenja općine Lokvičići

Lokvičići su dio Imotske krajine, koja je povijesno- geografska cjelina smještena u Dalmatinskoj zagori i omeđena Bosansko-Hercegovačkom granicom na sjeveru, na jugu Makarskim primorjem, na zapadu Sinjsko- Omiškim prostorom (Cetinska krajina), te na istoku Vrgoračkim krajem.

Nalazi se na nadmorskoj visini između 260 metara (Imotsko polje) i 440 metara (Grad Imotski).

Imotska krajina je od mora udaljena 50 km (tunel Sv. Ilija), a od regionalnog središta Grada Splita 100 km.

Lokvičići su povezani s autocestom Zagreb- Ravča priključkom kod Zagvozda, udaljenim 15 km.

Prostor Općine Lokvičići, svojim prirodnim raznolikostima i bogatom krajobraznom osnovom, te istaknutim vrijednostima graditeljske baštine, može se svrstati u vrijedan prostor RH uz primjenu daljnjih mjera zaštite i unaprjeđivanja temeljnih vrijednosti.

Općina Lokvičići pripada Imotskom gravitacijskom području koje predstavlja područje posebnog državnog interesa.

### ***2.1.2. Općinska uprava***

Jedinstveni upravni odjel obavlja stručne, opće, administrativno-tehničke i druge poslove za potrebe Općinskog vijeća i Načelnika. Djelokrug rada Jedinstvenog upravnog odjela općine Lokvičići utvrđen je Zakonom o lokalnoj i područnoj (regionalnoj) samoupravi, Zakonom o službenicima i namještenicima u lokalnoj i područnoj (regionalnoj) samoupravi, Zakonom o radu i Statutom općine Lokvičići.

Radom Jedinstvenog upravnog odjela rukovodi Pročelnik. Pročelnik Jedinstvenog upravnog odjela neposredno je odgovoran za zakonit, pravilan i pravodoban rad, te za izvršavanje zadataka i poslova iz nadležnosti Jedinstvenog upravnog odjela. Pročelnik Jedinstvenog upravnog odjela dužan je izvješćivati Načelnika o stanju u odgovarajućim područjima iz svoje nadležnosti. Pročelnik vrši nadzor nad radom zaposlenih u Jedinstvenom upravnom odjelu, te primjenjuje stegovna ovlaštenja predviđena Zakonom i općima aktima Općine. Za svoj rad zaposlenici Jedinstvenog upravnog odjela odgovorni su Pročelniku. Pročelnik potpisuje akte Jedinstvenog upravnog odjela, a po njegovom ovlaštenju akte mogu potpisivati i ostali zaposlenici.


## ***2.2. Društvo***

### ***2.2.1. Demografija***

Općina Lokvičići prema posljednjem popisu stanovništva iz 2011. godine ima 807 stanovnika, koji su podijeljeni u dva naselja Dolića Draga (365) i Lokvičići (440).



Općina Lokvičići s relativnom gustoćom naseljenosti od svega 36,32 stanovnika/km<sup>2</sup> spada u slabije naseljena područja Republike Hrvatske (prosječna gustoća naseljenosti 75,7 stanovnika/km<sup>2</sup>).



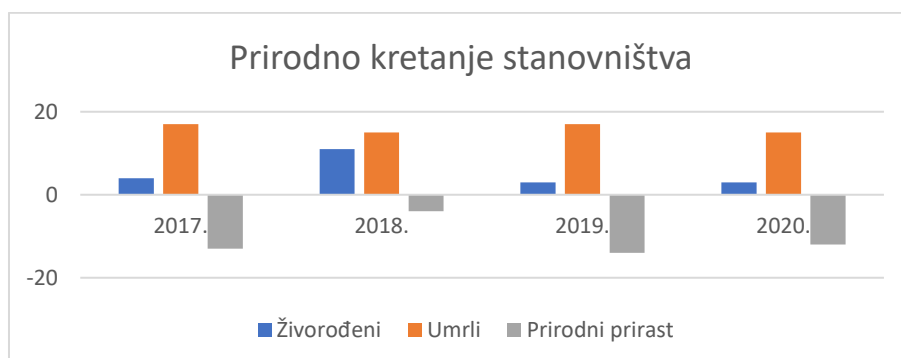
**Grafikon 1. Procjena broja stanovnika općine Lokvičići**

Izvor: Državni zavod za statistiku

Analizirajući demografske pokazatelje, osnovni uočeni trendovi su depopulacija i negativni prirodni prirast.

Prirodni prirast stanovništva označava razliku između nataliteta (broja živorođenih) i mortaliteta (broja umrlih) stanovništva u određenom vremenskom razdoblju (najčešće godina dana).

Jedna od temeljnih odrednica ukupnog kretanja stanovništva je prirodno kretanje (natalitet i mortalitet).



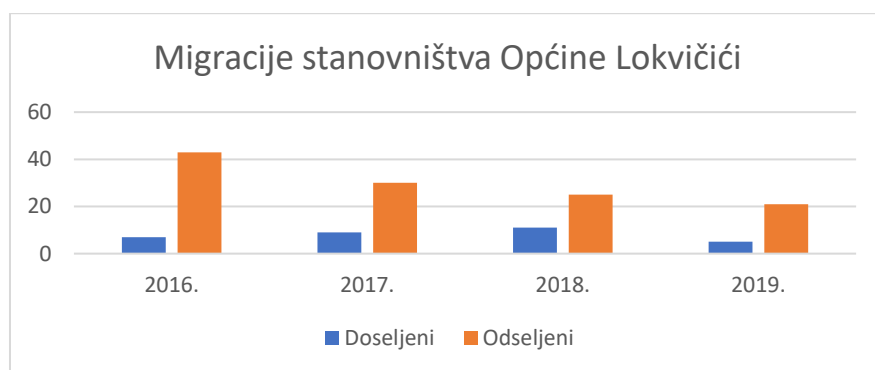
**Grafikon 2. Prirodno kretanje stanovništva općine Lokvičići**

Izvor: Državni zavod za statistiku

Dobna struktura stanovništva negativno utječe na razvoj Općine, a javlja se kao rezultat sve većeg broja stanovništva koji pripadaju starijoj dobnoj skupini. Ukoliko se negativni trend nastavi kao krajnji rezultat pojavit će problemi s nedostatkom radne snage na tržištu rada.

Značajan utjecaj na smanjenje nataliteta u općini Lokvičići imalo je dugotrajno iseljavanje stanovništva i to uglavnom stanovništva radno- sposobne i fertile dobi, veća zaposlenost žena, gospodarski i društveni uvjeti, suvremeni način života u kojem se ljudi općenito odlučuju za manji broj djece itd.

Kod općine Lokvičići poseban je problem što je stanovništvo iseljavanjem svedeno na 1/3 iz predratnog razdoblja. Preostalo stanovništvo ima tako lošu demografsku osnovicu da je prirodni prirast negativan, a stanovništvo Lokvičića se ne može revitalizirati iz autohtonih izvora.



**Grafikon 3. Migracije stanovništva općine Lokvičići**

Izvor: Državni zavod za statistiku

U demografskom pogledu proces starenja stanovništva negativno utječe na ukupno kretanje i na strukturu stanovništva.

### ***2.2.2. Društvena infrastruktura i obrazovanje***

Društvena infrastruktura kao skupina središnjih uslužnih funkcija najuže je povezana s razvitkom i razmještajem stanovništva, a njenim razvojem postiže se viši i bolji standard i kvaliteta života.

S obzirom na neposrednu blizinu regionalnog središta, Grada Imotskog, značajni objekti društvene infrastrukture nalaze se u samom gradu Imotskom, a samo manji dio u općini Lokvičići, stoga se stanje društvene infrastrukture može ocijeniti kao slabo razvijeno.

Na području Općine ne djeluje dječji vrtić. Na području Općine djeluje samo PŠ „Ivan Leko“ Proložac Donji koju pohađaju djeca od prvog do četvrtog razreda osnovne škole. Osnovnoškolci s područja općine Lokvičići pohađaju osnovne škole susjednih Općina Lovreća,

Podbablja i Prološca Donjeg. Djeca vrtiće dobi isto tako pohađaju privatne vrtiće i vrtiće susjednih Općina.

Sredstvima koja se dodjeljuju za novorođenčad, subvencijama za vrtiće te raznim potporama u sustavu školstva (prijevoz, radne bilježnice), nastoji se poboljšati demografska situacija, olakšati roditeljima i djeci proces školovanja te istovremeno poticati izvrsnost.

U Općini nema klubova mladih putem kojih se mogu provoditi programi za animaciju i socijalno uključivanje.

### 2.2.3. *Kultura i mediji*

Općinu Lokvičići posebno karakterizira prelijepi krajolik i brojne prirodne zanimljivosti.

Naselja općine Lokvičići su smještena na jugozapadnim obodima Imotskog polja. Najljepše prirodne ljepote Lokvičića su zasigurno atraktivna Lokvička jezera ( Knezovića jezero, Mamića (Lokvička) jezero i Jezero Galipovac).

Na području općine Lokvičići nalazi se područje zaštićeno temeljem Zakona o zaštiti prirode: Značajni krajobraz Prološko blato 1971.

**Tablica 1. Pregled kulturno spomeničke baštine u općini Lokvičići**

| <b>Naziv kulturnog dobra</b>                      | <b>Lokacija</b> |
|---|-----------------|
| Ruralna cjelina Mamići                            | Lokvičići       |
| Ruralna cjelina Papučići                          | Berinovac       |
| Ruralne cjelina Medvidovići                       | Berinovac       |
| Ruralna cjelina Lasići                            | Berinovac       |
| Župna crkva Krista Kralja                         | Lokvičići       |
| Crkva Sv. Ante i groblje                          | Lokvičići       |
| Kapela (crkvice) Porodenja Blažene Djevice Marije | Lokvičići       |
| Crkva Sv. Ivana Krstitelja                        | Berinovac       |
| Stambena gospodarska zgrada                       | Budimlići       |
| Stambene i gospodarske kuće                       | Mikulići        |
| Stambena kuća                                     | Jukići          |
| Sumbulova Gradina                                 | Berinovac       |
| Gradina „Grad“                                    | Lokvičići       |
| Stećci kod Peza                                   | Lokvičići       |
| Stećci na „Grebašnjiku“                           | Berinovac       |

Sredstva informiranja općine Lokvičići su web stranica Općine i Službeni glasnik općine Lokvičići. Uz njih najvažnije sredstvo priopćavanja je Radio Imotski.

#### **2.2.4. *Civilno društvo, zdravstvo, socijalna skrb, socijalno uključivanje i zaposlenost***

Prema Regstru udruga na području općine Lokvičići djeluju tri udruge:

- Kulturno, sportsko i ekološko društvo Bilubij
- Udruga zlatni rog
- Hrvatski Plavi križ

Na području Općine ne postoje ustanove za pružanje zdravstvene zaštite, stanovnici Općine koriste usluge zdravstvene zaštite susjednih Općina i Grada Imotskog.

Na području Općine ne postoje objekti za smještaj i skrb o starijim i nemoćnim osobama, te je evidentna povećana potreba u području socijalne skrbi s obzirom na niz problema povezanih sa starenjem stanovništva.

Općina je od 2018. do 2021. godine uspješno realizirala prvu fazu Projekta Zaželi „Projekt Zaželi u Lokvičićima“ . Ukupna vrijednost projekta je bila 1.004.354,00 kn koji je trajao 30 mjeseci. Projektom je zaposlena voditeljica/koordinatorica, te 6 teže zapošljivih žena, te je pružena potpora starim i nemoćnim osobama na području Općine.

Uspješno je otpočela druga faza Projekta Zaželi II uz zapošljavanje voditeljice/koordinatorice i 6 žena koje skrbe o starijim i nemoćnim osobama. Ukupna vrijednost projekta je 557.100,00kn.

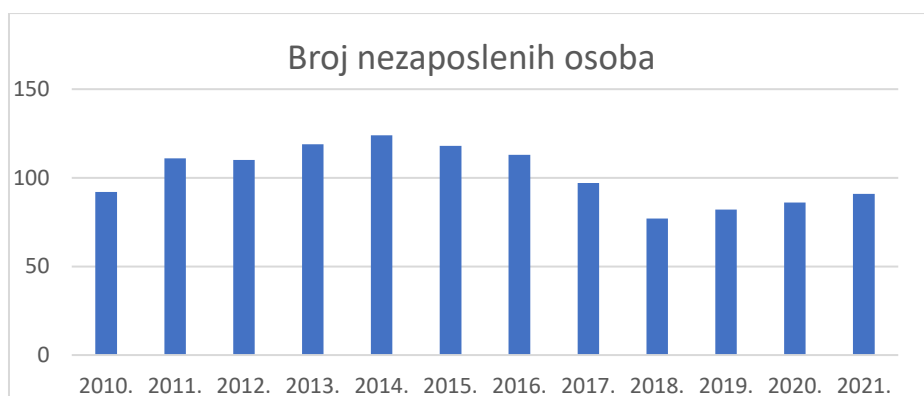
Općina Lokvičići surađuje s Gradskim društvom crvenog križa Imotski koji provode humanitarne ciljeve i akcije od opće koristi.

Centar za socijalnu skrb Imotski osigurava minimalne materijalne i financijske uvjete za potrebite obitelji i komunicira druge potrebe građana koje su u njegovoj nadležnosti.

Općinu Lokvičići karakteriziraju negativni demografski trendovi, vidljiv depopulacijski proces te izrazito nerazvijena gospodarska struktura koja onemogućava zapošljavanje.

Gospodarski razvoj Općine, kao i šire Imotske krajine, već dugi niz godina stagnira ponajviše jer su posljednje proizvodne „utvrde“ Trimot iz Imotskog i vinarija Imota iz Prološca prestale s radom.

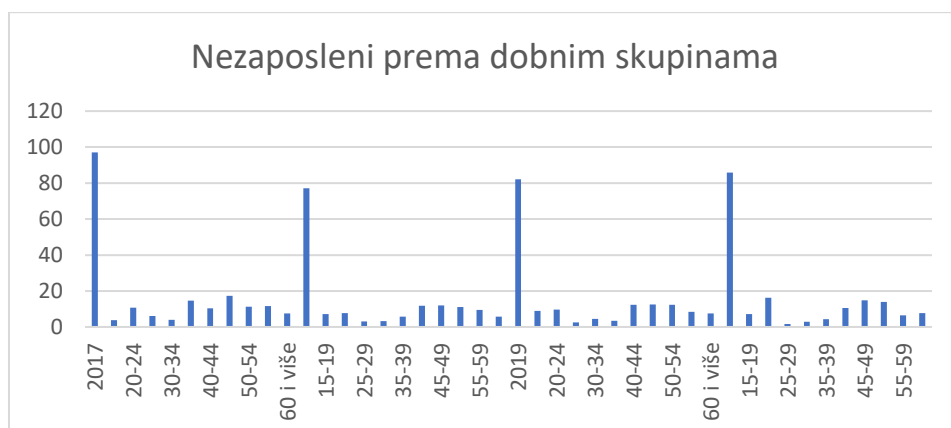
Stanje društvene infrastrukture, kao i odgojnih, socijalnih i drugih uslužnih sadržaja je izrazito nerazvijeno te neprihvatljivo s obzirom na to da postojanje istih predstavlja minimalne uvjete za kvalitetno i normalno odvijanje života na ovom području.



**Grafikon 4. Broj nezaposlenih općine Lokvičići**

Izvor: Hrvatski zavod za zapošljavanje

Prema podacima Hrvatskog zavoda za zapošljavanje najviše nezaposlenih osoba je u dobi od 40 do 55 godina starosti.



**Grafikon 5. Broj nezaposlenih općine Lokvičići**

Izvor: Hrvatski zavod za zapošljavanje

## 2.3. Gospodarstvo

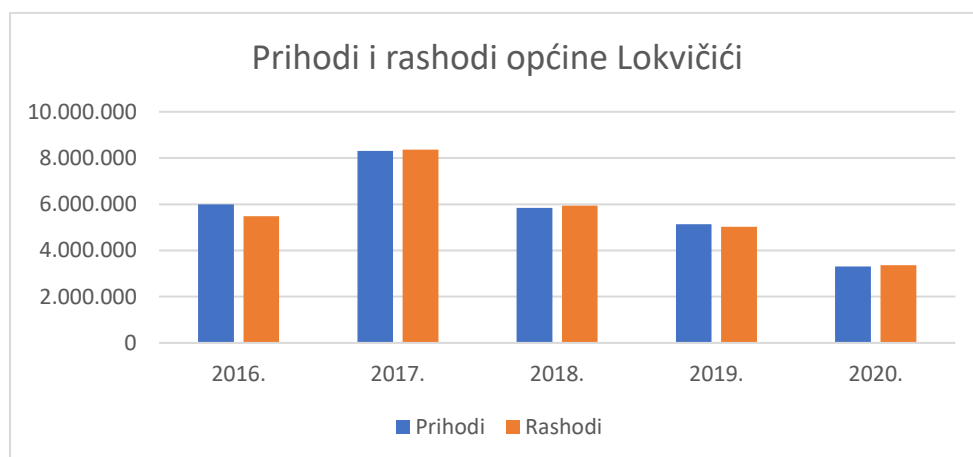
### 2.3.1. Proračun

Proračun je osnovni financijski dokument u kojem se planiraju svi prihodi i rashodi za tekuću proračunsku godinu, te se uspoređuju s ostvarenjima proračunskih prihoda i rashoda u prethodnoj fiskalnoj godini.

Za ozbiljnije planiranje razvojnih potreba na razini Općine, potrebno je da se svi prioritetni proračunski ciljevi planiraju zajedno s izvorima sredstava za njihovo financiranje i da su usklađeni sa provedbenim programom, prioritetnim strateškim ciljevima, aktivnostima, te mjerama za njihovo ostvarenje.

Raspoloživim sredstvima treba planirati razvoj i održavanje komunalne infrastrukture, osigurati sredstva za pomoć u poticanju i razvoju malog, srednjeg poduzetništva i poljoprivrede, osigurati financiranje predškolskog odgoja, zadovoljiti potrebe iz socijalnih programa, financiranjem rada udruga omogućiti visoku razinu zadovoljenja potreba u kulturi i očuvanju ekološke održivosti, a o osiguranim sredstvima omogućiti pravodobno i transparentno informiranje javnosti.

Razvijanjem transparentnosti i otvorenosti proračunske potrošnje putem internetske stranice: <http://www.lokvicici.hr/proracun> omogućen je uvid u proračunske rashode po pojedinim programima.



**Grafikon 6. Prihodi i rashodi općine Lokvičići**

Izvor: Proračun općine Lokvičići

Prema indeksu razvijenosti općina Lokvičići nalazi se u zadnjoj četvrtini ispodprosječno rangiranih jedinica lokalne samouprave.

### ***2.3.2. Poduzetništvo***

Na području Imotske krajine postoji veliki broj građevinskih obrta čiji početak seže u 70-e godine prošlog stoljeća zahvaljujući iskustvima koje su zaposlenici iz Imotske krajine stekli na privremenom radu u zapadnoj Europi, ponajprije u Njemačkoj. Tijekom 90-ih godina građevinska aktivnost na području Republike Hrvatske se bitno smanjuje zbog rata i gospodarske recesije. Početkom novog stoljeća dolazi do rasta gospodarske aktivnosti

izazvanog ponajprije velikim javnim radovima kao npr. Autocesti Zagreb -Split na kojima je sudjelovao i veliki broj Imotskih građevinara. Zahvaljujući daljnjim planovima za proširenje cestovne infrastrukture u Hrvatskoj, ali i pojavom velikih projekata u regiji, očekuje se daljnji rast i prosperitet građevinske djelatnosti kako na području Imotske krajine, tako i šire.

Trgovina na području Imotske krajine je jedna od tradicionalno dominantnih gospodarskih djelatnosti koja zapošljava velik broj stanovništva. Tijekom 90-ih godina došlo je do velikog opadanja trgovačke aktivnosti ponajprije zahvaljujući tzv. „mekoj granici“ sa Hercegovinom, te nelojalnoj konkurenciji koja se radi toga pojavila. Početkom novog stoljeća došlo je do opravka trgovačke djelatnosti na području Imotske krajine te sad opet ima prosperitet i čini jedan od ključnih gospodarskih sektora.

Današnji nivo i struktura općinskog gospodarstva i poduzetništva ukazuje na veoma skromnu i nerazvijenu osnovu. Posljedica ovakvog stanja je također dugotrajnije osiromašenje radnog potencijala stanovništva i njegove reprodukcijske snage, spor razvoj pogona čiste industrije i prehrambenih i prerađivačkih kapaciteta vezanih uz poljoprivrednu proizvodnju, obrte i uslužno zanatstvo, te zaostajanje poljoprivrede kao jedne od temeljnih djelatnosti ovog područja.

Novom administrativnom teritorijalnom podjelom stvoreni su preduvjeti za postupno aktiviranje općinskog gospodarstva i njegovo uključivanje u širi regionalni sustav. U koncipiranju gospodarskog razvitka ovog područja treba poći, iz razloga stanja i mogućnosti vlastitih faktora razvoja i faktora geografske determinacije, od regionalne koncepcije razvoja. U zaobalnom prostoru usporedne prednosti izražene su kroz razvoj poljoprivrede i prehrambenih i prerađivačkih kapaciteta koji ne zagađuju okoliš (posebno tlo, vode i izvorišta).

Posebno važni faktori gospodarskog razvoja su stanovništvo, prostori osigurani za smještaj gospodarskih aktivnosti, sirovine, poljoprivredni resursi, te prometna povezanost ( s obzirom na veoma povoljan geoprometni položaj tj. značenje prometnog i energetskeg koridora koji prolaze ovim područjem).

Osnovne postavke gospodarskog razvitka su:

- Poljodjelstvo (posebno stočarstvo), prehrambeni i prerađivački kapaciteti
- Posebni vidovi turizma, sporta i rekreacije (izletnički, planinarski i sl.)
- Proizvodne i uslužne djelatnosti komplementarne razvoju poljoprivredne proizvodnje (prehrambena industrija, prerađivački i skladišni kapaciteti), korištenje mineralnih

sirovina, te djelatnosti koje su u službi osnovnih usmjerenja (prijevoz, trgovina, usluge, graditeljstvo, razne vrste obrta i sl.)

**Tablica 2. Broj obrtnika prema pojedinim djelatnostima**

| <i>Djelatnost</i>                         | <i>Broj obrta</i> |
|---|-------------------|
| <i>Građevina i prijevoz</i>               | 6                 |
| <i>Turizam i ugostiteljstvo</i>           | 2                 |
| <i>Kozmetičke i frizerske djelatnosti</i> | 2                 |
| <i>Ukupno</i>                             | 10                |

*Izvor: Središnji obrtni registar*

### **2.3.3. Poljoprivreda**

Poljoprivredna djelatnost je tradicionalno jedan od ključnih gospodarskih sektora kako na području Imotske krajine, tako i općine Lokvičići. Područje Imotskog polja sa svojim plodnim tlom, te brojnim izvorima vode pogoduje poljodjelskoj proizvodnji, dok je na krškim područjima uglavnom zastupljeno stočarstvo i to ponajprije uzgoj koza i ovaca. Glavni oslonac poljodjelske proizvodnje su tradicionalna proizvodnja žitarica, te vinogradarstvo. U zadnje vrijeme se sade novi nasadi vinove loze, te se sve češće eksperimentira s novim sortama, ali i kulturama koje nisu autohtone na područjima Imotske krajine.

### **2.3.4. Turizam**

Imotska krajina i Općina Lokvičići kao njen dio ima znatne pogodnosti za dinamiziranje svog turističkog razvoja u vremenu koje dolazi. Uz povoljnu klimu, riječ je ponajviše o raznovrsnosti i očuvanosti prirodne resursno-atrakcijske osnove.

Krški predio Imotske krajine siromašan je vegetacijom, te prevladava nisko raslinje – makija, dok u brdskim predjelima ima šume pretežno bjelogorice: hrast, grab i jasen.

Navedeno područje je hidrografski siromašno i jedini izvori vode predstavljaju krška jezera (Modro i Crveno, Dva oka, Galipovac, Knezovića jezero, Mamića (Lokvičko jezero), Krenica, Jezerina, itd.) u koje utječe voda podzemnim putem, te Prološko blato i rijeka Vrljika (ponornica duga 70 km koja je glavni izvor tekuće vode za napajanje Imotskog polja), a povremeno i tok rijeke Suvaje. Poseban fenomen reljefa Imotskog kraja predstavljaju suha krška jezera kojih ima u velikom broju.

Na području općine Lokvičići nalaze se tri jezera Galipovac, Mamića (Lokvičko jezero) i Knezovića jezero relativno nepoznato i neistraženo.



Jezera se nalaze nasuprot Prološkom jezeru. Najpoznatije i najveće među ovim jezerima je jezero Galipovac koje se smjestilo uz najsjeverniju točku Imotskog polja. Stijene su mu iznimno strme, tako da se do vode nešto lakše može pristupiti samo najnižom točkom sedla koja je uz samo polje. Dimenzije jezera su 170x115 metara, a dubina je veća od 60 metara i zna varirati i desetak metara, ovisno o godišnjem dobu i prilivu vode. Dno jezera je muljevito, a sama voda relativno bistra, osim u vrijeme povećanog dotoka.



**Slika 2. Jezero Galipovac i Prološko blato**

Jugozapadno od jezera Galipovac nalazi se Knezovića jezero, ponikva izuzetno strma i nepristupačna s bilo koje strane, te se po nepristupačnosti, ali i sličnosti može mjeriti s Crvenim jezerom, premda je Knezovića jezero osjetno manje. Dubina vode je četrdesetak metara, a sama voda je izuzetno bistra.

Lokvičko (Mamića) jezero posljednje je u tom nizu, također na rubu Imotskog polja. Nešto je pristupačnije, pa ljeti u njemu ima i kupača, a u ostatku godine i ribiča, koji pokušavaju uhvatiti pokoji primjerak šarana koji tu obitava. Voda je bistra, ovisno o dobu godine i mjestu mjerenja duboka 30-45 metara, a samo dno je kombinacija mulja i velikog kamenja.




**Slika 3. Lokvičko (Mamića) jezero i Knezovića jezero**

Sva tri jezera graniče s Imotskim poljem ili Blatom, a sudeći po konfiguraciji ovog krškog terena s velikom vjerojatnošću se može tvrditi da su podzemnim tijekovima i povezani. Premda voda u ova tri jezera oscilira i desetak metara, nikada ne presuši što pretpostavlja da imaju siguran dotok vode.

Ni sama okolica jezera ne oskudijeva zanimljivostima, sva četiri jezera i Prološko blato isprepleteni su s vrtačama, suhim jezerima i brežuljcima po kojima su rasuti vrtovi, kaskadni vinogradi, gradine i mnoga arheološka nalazišta.

Jedno od najznačajnijih arheoloških nalazišta Općine je lokalitet Grad, preventivno zaštićeno nepokretno kulturno dobro arheološke baštine upisane u Registar kulturnih dobara RH pod oznakom P- 4397. Lokalitet Grad se nalazi na uskom grebenu na samom rubu povišene zaravni na 437 m n. m. na vrhu strmih litica sjeverozapadno iznad Prološkog blata, iznad Lokvičkog (Mamića) i Knezovića jezera.

Na vrhu grebena nalazi se relativno zaravnjeni plato na kojem se nalaze ruševni zidani bedemi koji su najbolje očuvani na jugoistočnom dijelu, te vidljivi ostaci zidova dvaju objekata na sjeverozapadnom dijelu, odnosno na najvišoj razini gornjeg platoa.



**Slika 4. Lokalitet Grad i Knezovića jezero**

Nabrojane prirodne ljepote i njihova raznolikost izvrstan su temelj na području Općine. Ipak, potrebno je poraditi na dostupnosti samih lokaliteta uređenjem vidikovaca na istaknutim reljefnim pozicijama s atraktivnim pogledom, značajnim za panoramske vrijednosti krajobraza.

### **2.3.5. Komunalne djelatnosti (komunalno gospodarstvo)**

Komunalne djelatnosti i pružanje komunalnih usluga, kojima se zadovoljavaju neposredne potrebe stanovništva, spadaju u temeljne nadležnosti Općine. Upravljanje lokalnim jedinicama usmjerava se prvenstveno na organiziranje i brigu za kontinuirano i djelotvorno funkcioniranje komunalnih službi. Komunalna infrastruktura obuhvaća javne površine, nerazvrstane ceste, groblja, javnu rasvjetu, objekte za opskrbu pitkom vodom, odvodnju otpadnih voda, zbrinjavanje otpada i tržnice na malo. Na području općine Lokvičići sukladno organizacijskoj strukturi i ustroju utvrđenom od strane središnje države i regionalne uprave, te drugih ustanova javnog sektora, organizirana je elektroopskrba, vodoopskrba i odvodnja, poštanski promet, telekomunikacijski promet, emitiranje RTV signala i dr.

U organizaciji jedinica lokalne samouprave uz pomoć Županije organizirana je zaštita od požara te komunalno gospodarstvo (javni linijski cestovni promet, gospodarenje otpadom, javna rasvjeta, uređenje javnih površina, nerazvrstanih prometnica i dr.) . Nije riješena odvodnja otpadnih voda.

#### ***Zaključci:***

- Nerazvijena gospodarska struktura
- Nizak stupanj udjela i odljev stručnog visokoobrazovanog stanovništva
- Poljoprivredne površine su male i vrlo usitnjene, što se posljedično odražava i na mali proizvodni kapacitet gospodarstva
- Nedostatak specifičnog znanja među poljoprivrednicima dovodi do niske razine inovativnih gospodarskih projekata i primjene suvremenih tehnoloških dostignuća u poljoprivrednoj proizvodnji i preradi
- Ne postoje sadržaji za preradu poljoprivrednih proizvoda (kao pršutana, sušara, pogon za konzerviranje i sl.)
- Nedostatak smještajne i tematske turističke ponude, tematskih i poučnih staza, interakcija poljoprivredne proizvodnje i tradicijske gastronomije.

### **3. MISIJA, VIZIJA I SWOT ANALIZA**

#### ***3.1. Misija***

Misija općine Lokvičići je ostvarivanje društvenih i gospodarskih interesa Općine i stanovništva kroz poboljšanje komunalnih uvjeta, prometne sigurnosti i dostupnosti, obrazovanja i kvalitete života, vodeći pri tome posebnu brigu o djeci, starijima i ranjivim skupinama. Daljnji razvoj Općine poticat će se kroz razvoj ruralnog turizma, obnovu i izgradnju sportsko-rekreativne infrastrukture s ciljem poticanja kulture zdravog življenja i unapređenje komunalne infrastrukture.

#### ***3.2. Vizija***

Općina Lokvičići ruralno je i slabo gospodarski razvijeno područje s nedovoljno prepoznatljivim kulturnim i turističkim destinacijama. Ulaganjem u turističku i komunalnu infrastrukturu, obrazovanje i sportsko - rekreativne sadržaje, omogućit će se povećanje kvalitete života i zadržavanje obrazovanog i radno sposobnog stanovništva, te postizanje održivog dugoročnog rasta gospodarstva.

## SWOT ANALIZA – OPĆINA LOKVIČIĆI

| <i>PODRUČJE</i>               | <i>SNAGE</i>  | <i>SLABOSTI</i>   | <i>PRILIKE</i>   | <i>PRIJETNJE</i>  |
|-------------------------------|---|---|--|---|
| PRORAČUN                      | Transparentnost proračuna<br>Financijska stabilnost   | Nedostatak sredstava za provođenje velikih infrastrukturnih projekata   | Daljnji napredak na području transparentnosti proračuna<br><br>Povećanje prihoda kroz dodatne izvore financiranja - EU fondovi   | Pad gospodarske aktivnosti uzrokovan COVID-19 epidemijom<br>Odljev stručne i kvalitetne radne snage                               |
| POLOŽAJ I PROMET              | Povoljan geostrateški položaj;<br><br>Blizina priključka na autocestu Ravča- Zagreb<br><br>Kontinuirano ulaganje u održavanje nerazvrstanih cesta                 | Nedovoljna iskorištenost geostrateškog položaja za povećanje atraktivnosti Općine;<br><br>Nedovoljno razvijena prometna infrastruktura;   | Poboljšanje cestovne mreže izgradnjom novih prometnica i obilaznica<br>Rekonstrukcija nerazvrstanih cesta  | Nemogućnost korištenja javnog linijskog prijevoza<br><br>Neriješeni imovinsko pravni odnosi                                       |
| PRIRODNI RESURSI I TURIZAM    | Očuvane i jedinstvene prirodne ljepote – područje ekološke mreže Natura 2000.<br><br>Kulturno- povijesna i tradicijska baština<br><br>Bogatstvo prirodnih resursa | Nedovoljna iskorištenost alternativnih izvora energije;<br><br>Nedostatnost sadržaja<br><br>Nedovoljna profiliranost i povezanost dostupnih prirodnih bogatstava s turizmom i gospodarstvom | Porast potražnje za specifičnim oblicima turizma temeljenim na prirodnim bogatstvima (izletnički, ruralni, avanturistički);<br><br>Povezivanje postojećih prirodnih resursa s turističkom ponudom na području Općine | Rješavanje imovinsko-pravnih odnosa;<br><br>Divlja odlagališta otpada;  |
| POLJOPRIVREDA I PODUZETNIŠTVO | Plodno tlo za razvoj poljoprivrede  | Nedovoljno mladih osoba koje se bave poljoprivredom;<br><br>Usitnjenost i neobrađenost poljoprivrednih površina;<br><br>Mali broj registriranih poduzeća i obrta                            | Mogućnost iskorištavanja dodatnih izvora financiranja – EU fondovi;<br><br>Potražnja za novim kulturama u poljoprivrednoj proizvodnji;   | Starenje stanovništva;<br><br>Prirodne nepogode;<br><br>Usitnjenost zemljišta onemogućava konkurentnu poljoprivrednu proizvodnju; |
| STANOVNIŠTVO                  | Demografske mjere koje provodi Općina   | Trend depopulacije;<br><br>Negativni prirodni prirast;<br><br>Visoki trend nezaposlenosti   | Poticaj za poboljšanje demografske slike;  | Daljnje iseljavanje stanovništva;<br><br>Odlazak mladih, obrazovanih ljudi  |

#### 4. OPIS IZAZOVA I RAZVOJNIH POTREBA KOJE ĆE SE ADRESIRATI PROVEDBENIM PROGRAMOM OPĆINE LOKVIČIĆI

Strateško planiranje i razvoj Općine Lokvičići u razdoblju do 2025. godine temeljit će se na postavljenom strateškom okviru koji je dio Provedbenog programa Općine Lokvičići za razdoblje od 2021. -2025. godine.

Unutar Općine Lokvičići prisutna su brojna područja na kojima je potrebno dodatno djelovati. Važno je utvrditi osnovne probleme i mogućnosti budućeg razvoja Općine.

Pristupanjem Europskoj uniji, fondovi EU-a postali su značajan element društveno-gospodarskog razvoja Republike Hrvatske, a mogućnost pristupa znatnim financijskim sredstvima predstavlja ključni razvojni potencijal za sve sektore i regije unutar Republike Hrvatske koji se ne smije i ne može zanemariti prilikom izrade strateških dokumenta.

Detaljni prikaz razvojnih potreba i razvojnih izazova Općine Lokvičići vidljiv je u narednim tablicama.

**Tablica 3. Prikaz razvojnih potreba i razvojnih izazova Općine Lokvičići**

| <b>1. Cilj: Kontinuirani razvoj Općinske uprave</b>   |   |
|---|---|
| <b>1.1. Donošenje odluka i akata vezanih za upravljanje</b>   |   |
| <i>Razvojne potrebe</i>   | <i>Razvojni izazovi</i>   |
| <ul style="list-style-type: none"> <li>• Donošenje odluka koje se tiču razvoja Općine</li> <li>• Prilagodba stvarnim potrebama lokalnog stanovništva</li> <li>• Omogućiti stanovništvu sudjelovanje na sjednicama općinskog vijeća</li> <li>• Omogućiti stanovništvu davanje prijedloga na akte koji su usmjereni na razvoj i unaprjeđenje</li> <li>• Učinkovito upravljanje imovinom Općine</li> </ul> | <ul style="list-style-type: none"> <li>○ Nove komunikacijske platforme za informiranje građana</li> <li>○ Nove komunikacijsko informacijske tehnologije za promociju i prepoznatljivost Općine</li> </ul> |
| <b>1.2. Učinkovito upravljanje lokalnom samoupravom</b>   |   |
| <i>Razvojne potrebe</i>   | <i>Razvojni izazovi</i>   |
| <ul style="list-style-type: none"> <li>• Redovan rad Općine</li> <li>• Donošenje akata i planova vezanih za rad i razvoj Općine</li> <li>• Nabava telekomunikacijske opreme i računala</li> </ul>   | <ul style="list-style-type: none"> <li>○ Lakši učinkovitiji rad općinske uprave</li> <li>○ Transparentniji prikaz rada Općine</li> <li>○ Smanjenje potrošnog materijala kroz digitalizaciju</li> </ul>    |

| <b>1.3. Uređenje okoliša te društveno koristan rad<br/>(Javni radovi, Program „Zaželi“)</b>   |  |
|---|--|
| <i>Razvojne potrebe</i>   | <i>Razvojni izazovi</i>  |
| <ul style="list-style-type: none"> <li>• Uključivanje nezaposlenih osoba u društveno koristan rad</li> <li>• Uređenje javnih površina</li> <li>• Pomoć starijim i nemoćnim osobama</li> </ul> | <ul style="list-style-type: none"> <li>○ Održavanje komunalne infrastrukture kroz društveno koristan rad</li> <li>○ Uključivanje nezaposlenih na tržište rada</li> </ul>           |
| <b>1.4. Unaprjeđenje sustava zaštite i spašavanja</b>   |  |
| <i>Razvojne potrebe</i>   | <i>Razvojni izazovi</i>  |
| <ul style="list-style-type: none"> <li>• Sprječavanje prirodnih katastrofa</li> <li>• Zaštita ugroženih područja i stanovništva</li> <li>• Pomoć u kriznim situacijama</li> </ul>             | <ul style="list-style-type: none"> <li>○ Donacije vatrogasnoj i civilnoj zaštiti</li> <li>○ Educiranje stanovništva o opasnostima požara</li> <li>○ Pružanje sigurnosti</li> </ul> |

| <b>2. Cilj: Unaprjeđenje infrastrukture, razvoj turizma i gospodarstva</b>  |  |
|---|--|
| <b>2.1. Razvoj poduzetništva i gospodarstva</b>   |  |
| <i>Razvojne potrebe</i>   | <i>Razvojni izazovi</i>  |
| <ul style="list-style-type: none"> <li>• Uređenje i izgradnja turističke zone</li> <li>• Otvaranje novih radnih mjesta</li> <li>• Uređenje Turističkih staza uz Lokvička jezera</li> <li>• Postavljanje info tabla</li> </ul> | <ul style="list-style-type: none"> <li>○ Povećati broj zaposlenih osoba</li> <li>○ Razvoj turizma i poduzetništva</li> <li>○ Razvoj turističke ponude</li> </ul>   |
| <b>2.2. Uređenje i izgradnja komunalne infrastrukture</b>   |  |
| <i>Razvojne potrebe</i>   | <i>Razvojni izazovi</i>  |
| <ul style="list-style-type: none"> <li>• Uređenje i očuvanje okoliša</li> <li>• Nabava komunalne opreme</li> <li>• Održavanje javnih površina i građevina</li> <li>• Izgradnja i održavanje groblja sv. Ante</li> </ul>       | <ul style="list-style-type: none"> <li>○ Uređenje javne površine</li> <li>○ Smanjenje otpada recikliranjem</li> <li>○ Redovno ulaganje u izgled i održavanje javnih površina, građevina i groblja</li> </ul> |
| <b>2.3. Izgradnja i održavanje prometne infrastrukture</b>  |  |
| <i>Razvojne potrebe</i>   | <i>Razvojni izazovi</i>  |
| <ul style="list-style-type: none"> <li>• Izgradnja i asfaltiranje nerazvrstanih cesta</li> <li>• Uređenje puteva</li> <li>• Uređenje tematskih staza</li> <li>• Uknjižba nerazvrstanih cesta</li> </ul>                       | <ul style="list-style-type: none"> <li>○ Podizanje životnog standarda stanovništva</li> <li>○ Uređenje prometne infrastrukture</li> <li>○ Mogućnost apliciranja na EU fondove</li> </ul>                     |
| <b>2.4. Prostorno uređenje i unaprjeđenje stanovanja</b>  |  |
| <i>Razvojne potrebe</i>   | <i>Razvojni izazovi</i>  |
| <ul style="list-style-type: none"> <li>• Modernizacija, održavanje i postavljanje rasvjetnih tijela</li> </ul>  | <ul style="list-style-type: none"> <li>○ Smanjenje troškova električne energije</li> <li>○ Energetska učinkovitost</li> </ul>  |

| <b>3. Cilj: Stvaranje preduvjeta za podizanje kvalitete života stanovništva</b>   |  |
|---|--|
| <b>3.1. Promicanje rada udruga i vjerskih organizacija</b>  |  |
| <i>Razvojne potrebe</i>   | <i>Razvojni izazovi</i>  |
| <ul style="list-style-type: none"> <li>• Potpore raznim udrugama koje djeluju na području Imotske krajine</li> <li>• Tekuće donacije vjerskim zajednicama</li> <li>• Očuvanje kulturne baštine i običaja</li> </ul> | <ul style="list-style-type: none"> <li>○ Sufinanciranje raznih udruga</li> <li>○ Pomoć vjerskim zajednicama</li> </ul>   |
| <b>3.2. Promicanje rada sportskih udruga i zdravijeg života</b>   |  |
| <i>Razvojne potrebe</i>   | <i>Razvojni izazovi</i>  |
| <ul style="list-style-type: none"> <li>• Poticanje rada sportskih udruga i klubova</li> <li>• Uređenje igrališta</li> </ul>   | <ul style="list-style-type: none"> <li>○ Promicanje zdravijeg načina života</li> <li>○ Omogućavanje bavljenja sportskim aktivnostima</li> <li>○ Pružanje potpora radu udruga u sportu</li> </ul> |
| <b>3.3. Unaprjeđenje predškolskog i školskog obrazovanja</b>  |  |
| <i>Razvojne potrebe</i>   | <i>Razvojni izazovi</i>  |
| <ul style="list-style-type: none"> <li>• Troškovi prijevoza učenika i studenata</li> <li>• Subvencije dječjih vrtića</li> <li>• Sufinanciranje radnih bilježnica za osnovnoškolce</li> </ul>                        | <ul style="list-style-type: none"> <li>○ Pomoć pri školovanju i odgoju djece</li> </ul>  |
| <b>3.4. Podizanje razine kvalitete života</b>   |  |
| <i>Razvojne potrebe</i>   | <i>Razvojni izazovi</i>  |
| <ul style="list-style-type: none"> <li>• Pružanje socijalnih usluga i pomoći ugroženim obiteljima</li> <li>• Potpora roditeljima za novorođenu djecu</li> </ul>   | <ul style="list-style-type: none"> <li>○ Pružanje boljeg i kvalitetnijeg života</li> <li>○ Pomoć obiteljima</li> </ul>   |



## 5. POPIS PRIORITETA DJELOVANJA U PODRUČJU NADLEŽNOSTI OPĆINE

### PRIORITETI

UČINKOVITO  
UPRAVLJANJE OPĆINOM

RAZVOJ KOMUNALNE  
INFRASTRUKTURE,  
PROMETA, TURIZMA I  
GOSPODARSTVA

UNAPRJEĐENJE  
ŽIVOTNOG STANDARDA  
STANOVNIŠTVA

### MJERE

- Protupožarna i civilna zaštita
- Lokalna uprava i administracija

- Uređenje naselja i stanovanja
- Prostorno i urbanističko planiranje
- Komunalno gospodarstvo
- Promet i održavanje javnih prometnica
- Gospodarski razvoj

- Odgoj i obrazovanje
- Briga o djeci
- Socijalna skrb
- Kultura, tjelesna kultura i sport
- Zaštita i unaprjeđenje prirodnog okoliša
- Zaustavljanje iseljavanja i poticanje nataliteta

Slika 5: Popis prioriteta djelovanja u području nadležnosti Općine

## 6. POPIS MJERA ZA PROVEDBU ODABRANIH POSEBNIH CILJEVA S KLJUČNIM AKTIVNOSTIMA I PRIPADAJUĆIM POKAZATELJIMA REZULTATA

| Mjera 1. Uređenje naselja i stanovanje                        |  |                                |                   |       |       |       |                       |
|---|--|--------------------------------|-------------------|-------|-------|-------|-----------------------|
| Aktivnost/<br>projekt   | Pokazatelj<br>rezultata  | Početna<br>vrijednost<br>2021. | Ciljna vrijednost |       |       |       | Stavka u<br>proračunu |
|   |  |                                | 2022.             | 2023. | 2024. | 2025. |                       |
| 1.1 Energetska<br>obnova<br>objekta<br>Općinske<br>zgrade     | broj objekata na<br>kojima je<br>provedena<br>energetska<br>obnova | 0                              | 0                 | 1     | 0     | 0     | A1012 05              |
| 1.2. Unaprjeđenje<br>dostupnosti i<br>kvalitete<br>stanovanja | broj opremljenih<br>dječjih igrališta                              | 1                              | 1                 | 1     | 0     | 1     | K1011 10              |

DOPRINOS ZELENOJ TRANZICIJI: da/ djelomično

Djelomična povezanost ove mjere kroz aktivnost pripreme dokumentacije za prijavu projektnog prijedloga za energetska obnova Općinske zgrade.

| Mjera 2. Prostorno i urbanističko planiranje            |  |                                |                   |       |       |       |                       |
|---|--|--------------------------------|-------------------|-------|-------|-------|-----------------------|
| Aktivnost/<br>projekt                                   | Pokazatelj<br>rezultata                      | Početna<br>vrijednost<br>2021. | Ciljna vrijednost |       |       |       | Stavka u<br>proračunu |
|   |  |                                | 2022.             | 2023. | 2024. | 2025. |                       |
| 2.1. Izdavanje<br>rješenja o<br>komunalnom<br>doprinosu | Broj izdanih<br>rješenja                     | 1                              | 3                 | 3     | 4     | 4     | NP                    |
| 2.2. Upravljanje<br>javnim prostorom<br>i imovinom      | km uknjiženih<br>nerazvrstanih<br>cesta      | 0                              | 3                 | 3     | 3     | 3     | A1004 11              |
| 2.3. aktivnosti<br>vezane za<br>prostorno<br>planiranje | Broj donesenih<br>PPUO + izmjene<br>i dopune | 2                              | 1                 | 0     | 0     | 0     | K1011 08              |

| Mjera 3. Komunalno gospodarstvo  |   |                                |                    |                   |                   |                   |                       |
|--|---|--------------------------------|--------------------|-------------------|-------------------|-------------------|-----------------------|
| Aktivnost/<br>projekt  | Pokazatelj<br>rezultata                                 | Početna<br>vrijednost<br>2021. | Ciljna vrijednost  |                   |                   |                   | Stavka u<br>proračunu |
|  |   |                                | 2022.              | 2023.             | 2024.             | 2025.             |                       |
| 3.1. Uređenje i<br>održavanje javnih i<br>drugih<br>hortikulturnih<br>površina | m <sup>2</sup> adekvatno<br>uređenih javnih<br>površina | 120 m <sup>2</sup>             | 100 m <sup>2</sup> | 50 m <sup>2</sup> | 20 m <sup>2</sup> | 20 m <sup>2</sup> | A1012 03              |

|  |  |       |       |       |       |       |           |
|--|--|-------|-------|-------|-------|-------|-----------|
| 3.2.<br>rekonstrukcija,<br>izgradnja i<br>investicijsko<br>održavanje<br>komunalnih<br>objekata i opreme | Broj<br>novoizgrađenih<br>grobnih mjesta                   | 637   | 13    | 0     | 0     | 0     | K1011 02  |
|  | Izgrađenost<br>vodovodnog<br>sustava                       | 90%   | 5%    | 5%    | 0%    | 0%    | K1011 03  |
|  | Udio naseljenih<br>dijelova pokrivenih<br>javnom rasvjetom | 75%   | 10%   | 5%    | 10%   | 0%    | K1011 07  |
|  | km izgrađenog<br>nogostupa                                 | 3 km  | 1 km  | 1 km  | 1 km  | 1 km  | K1011 06  |
|  | km izgrađenih<br>šumskih putova                            | 600 m | 500 m | 500 m | 500 m | 500 m | K1011 05  |
|  | Broj izgrađenih<br>trgova                                  | 0     | 1     | 1     | 0     | 0     | K 1011 09 |

DOPRINOS ZELENOJ TRANZICIJI: da/ djelomično

Djelomična povezanost ove mjere kroz aktivnost Izgradnje vodovodnog sustava koji će omogućiti dostupnost pitke vode svim kućanstvima na području općine

| Mjera 4. Odgoj i obrazovanje                    |  |                                |                   |       |       |       |                       |
|---|--|--------------------------------|-------------------|-------|-------|-------|-----------------------|
| Aktivnost/<br>projekt                           | Pokazatelj<br>rezultata  | Početna<br>vrijednost<br>2021. | Ciljna vrijednost |       |       |       | Stavka u<br>proračunu |
|   |  |                                | 2022.             | 2023. | 2024. | 2025. |                       |
| 4.1.Subvencije i<br>stipendije u<br>obrazovanju | Broj srednjoškolaca<br>koji primaju<br>subvenciju za<br>prijevoz     | 26                             | 26                | 26    | 26    | 26    | A1008 02              |
|   | Broj studenata koji<br>imaju<br>stipendiju/subvenciju<br>za prijevoz | 19                             | 19                | 19    | 19    | 19    | A1008 01              |
|   | Broj djece kojima se<br>subvencioniraju<br>radne bilježnice          | 27                             | 31                | 35    | 35    | 35    | A1008 07              |

| Mjera 5. Briga o djeci                           |   |                             |                   |       |       |       |                       |
|--|---|-----------------------------|-------------------|-------|-------|-------|-----------------------|
| Aktivnost/<br>projekt                            | Pokazatelj<br>rezultata                           | Početna vrijednost<br>2021. | Ciljna vrijednost |       |       |       | Stavka u<br>proračunu |
|  |   |                             | 2022.             | 2023. | 2024. | 2025. |                       |
| 5.1.Redovna<br>djelatnost vrtića i<br>male škole | Broj djece koji<br>pohađaju vrtić i<br>malu školu | 8                           | 10                | 10    | 10    | 10    | A1008 04              |

| <b>Mjera 6. Socijalna skrb</b>   |  |                          |                   |       |       |       |                    |
|--|--|--------------------------|-------------------|-------|-------|-------|--------------------|
| Aktivnost/ projekt   | Pokazatelj rezultata                         | Početna vrijednost 2021. | Ciljna vrijednost |       |       |       | Stavka u proračunu |
|  |  |                          | 2022.             | 2023. | 2024. | 2025. |                    |
| 6.1. Aktivnosti vezane za pružanje socijalne skrbi osjetljivim skupinama | Broj korisnika sredstava ogrjeva             | 10                       | 10                | 7     | 7     | 7     | A1008 06           |
|  | Broj korisnika jednokratnih novčanih naknada | 4                        | 4                 | 5     | 5     | 5     | A1008 05           |

| <b>Mjera 7. Zaštita i unaprjeđenje prirodnog okoliša</b> |  |                          |                   |       |       |       |                    |
|--|--|--------------------------|-------------------|-------|-------|-------|--------------------|
| Aktivnost/ projekt                                       | Pokazatelj rezultata                                   | Početna vrijednost 2021. | Ciljna vrijednost |       |       |       | Stavka u proračunu |
|  |  |                          | 2022.             | 2023. | 2024. | 2025. |                    |
| 7.1. Očuvanje i unaprjeđenje kvalitete okoliša           | Broj saniranih lokaliteta ilegalnih odlagališta otpada | 0                        | 1                 | 1     | 1     | 1     | A1012 02           |
| 7.2. Gospodarenje otpadom                                | broj spremnika za odvojeno prikupljanje otpada (120 l) | 70                       | 740               | 0     | 0     | 0     | K1011 15           |

DOPRINOS ZELENOJ TRANZICIJI: da/ djelomično

Djelomična povezanost ove mjere kroz aktivnost saniranja ilegalnih odlagališta otpada, te nabave spremnika za odvojeno prikupljanje otpada kako bi se podigla razina svijesti građana u vidu odvojenog prikupljanja otpada.

| <b>Mjera 8. Kultura, tjelesna kultura i sport</b>   |   |                          |                   |       |       |       |                    |
|---|---|--------------------------|-------------------|-------|-------|-------|--------------------|
| Aktivnost/ projekt  | Pokazatelj rezultata                                  | Početna vrijednost 2021. | Ciljna vrijednost |       |       |       | Stavka u proračunu |
|   |   |                          | 2022.             | 2023. | 2024. | 2025. |                    |
| 8.1. Ulaganje u zaštitu kulturne baštine te očuvanje i promociju kulturnih i povijesnih vrijednosti | Broj obnovljenih objekata kulturne baštine            | 1                        | 1                 | 0     | 1     | 0     | K1011 12           |
| 8.2. Promicanje kulture i kulturnih sadržaja  | Broj sufinanciranih kulturnih događanja               | 1                        | 3                 | 3     | 3     | 3     | A1009 02           |
| 8.3. Poticanje i razvoj sporta i rekreacije   | Broj sportskih klubova koju primaju subvenciju za rad | 3                        | 3                 | 4     | 4     | 4     | A1009 03           |
|   | Broj sufinanciranih sportskih događaja                | 2                        | 2                 | 3     | 3     | 3     |                    |

| <b>Mjera 9. Protupožarna i civilna zaštita</b>       |  |                          |                   |       |       |       |                    |
|--|--|--------------------------|-------------------|-------|-------|-------|--------------------|
| Aktivnost/ projekt                                   | Pokazatelj rezultata                                     | Početna vrijednost 2021. | Ciljna vrijednost |       |       |       | Stavka u proračunu |
|  |  |                          | 2022.             | 2023. | 2024. | 2025. |                    |
| 9.1.aktivnosti vezane za pružanje vatrogasne zaštite | Sufinanciranje javne vatrogasne postrojbe grada Imotskog | 1                        | 1                 | 1     | 1     | 1     | A1010 01           |

| <b>Mjera 10. Promet i održavanje javnih prometnica</b> |  |                          |                   |       |       |       |                    |
|--|--|--------------------------|-------------------|-------|-------|-------|--------------------|
| Aktivnost/ projekt                                     | Pokazatelj rezultata                     | Početna vrijednost 2021. | Ciljna vrijednost |       |       |       | Stavka u proračunu |
|  |  |                          | 2022.             | 2023. | 2024. | 2025. |                    |
| 10.1.Unaprjeđenje i izgradnja cestovne infrastrukture  | Broj rekonstruiranih nerazvrstanih cesta | 0                        | 1 km              | 1 km  | 1 km  | 1 km  | K10111 01          |
| 10.2. Unaprjeđenje i razvoj pješačke infrastrukture    | Broj izgrađenih vidikovaca               | 4                        | 1                 | 1     | 1     | 1     | K1011 11           |

| <b>Mjera 11. Razvoj gospodarstva</b> |                           |                          |                   |       |       |       |                    |
|--------------------------------------|---------------------------|--------------------------|-------------------|-------|-------|-------|--------------------|
| Aktivnost/ projekt                   | Pokazatelj rezultata      | Početna vrijednost 2021. | Ciljna vrijednost |       |       |       | Stavka u proračunu |
|                                      |                           |                          | 2022.             | 2023. | 2024. | 2025. |                    |
| 11.1.Poticanje i razvoj turizma      | Izgradnja turističke zone | 0                        | 0                 | 1     | 0     | 0     | K1011 13           |

| <b>Mjera 12. Lokalna uprava i administracija</b>                  |  |                          |                   |       |       |       |                    |
|---|--|--------------------------|-------------------|-------|-------|-------|--------------------|
| Aktivnost/ projekt  | Pokazatelj rezultata   | Početna vrijednost 2021. | Ciljna vrijednost |       |       |       | Stavka u proračunu |
|   |  |                          | 2022.             | 2023. | 2024. | 2025. |                    |
| 12.1.Digitalizacija lokalne samouprave                            | Broj digitaliziranih usluga koje pruža Općina                  | 0                        | 0                 | 1     | 0     | 1     | NP                 |
| 12.2. Priprema projekata za sufinanciranje sredstvima ESI fondova | Broj projekata kojima je odobreno sufinanciranje ESI fondovima | 1                        | 1                 | 0     | 1     | 1     | A1002 03           |

DOPRINOS DIGITALNOJ TRANSFORMACIJI: da/ djelomično

Kroz dostupnost digitalnih usluga i korištenje informacijsko komunikacijske tehnologije.

**Mjera 13. Demografija**

| Aktivnost/<br>projekt                     | Pokazatelj<br>rezultata                         | Početna<br>vrijednost<br>2021. | Ciljna vrijednost |       |       |       | Stavka u<br>proračunu |
|---|---|--------------------------------|-------------------|-------|-------|-------|-----------------------|
|   |   |                                | 2022.             | 2023. | 2024. | 2025. |                       |
| 13.1. Provedba<br>natalitetne<br>politike | Broj dodijeljenih<br>potpora za<br>novorođenčad | 5                              | 5                 | 5     | 5     | 5     | A1008 03              |

## 7. INDIKATIVNI FINANCIJSKI OKVIR ZA PROVEDBU MJERA, AKTIVNOSTI I PROJEKATA

| Naziv projekta/<br>aktivnosti                            | Procijenjena<br>vrijednost<br>projekta/<br>aktivnosti | Mogući izvor<br>financiranja  | Stavka<br>proračuna | Proračun<br>2022. | Projekcija<br>proračuna<br>2023. | Projekcija<br>proračuna<br>2024. |
|--|---|---|---------------------|-------------------|----------------------------------|----------------------------------|
| Projekt energetske<br>obnove objekta<br>općinske zgrade  | 200.000   | Proračun Općine<br>Fond za zaštitu<br>okoliša i<br>energetsku<br>učinkovitost | A1012 05            | 100.000           | 80.000                           | 20.000                           |
| Uređenje dječjih<br>igrališta                            | 250.000   | Proračun Općine<br>Županija   | K1011 10            | 150.000           | 50.000                           | 50.000                           |
| Uknjižba<br>nerazvrstanih cesta                          | 450.000   | Proračun Općine<br>EU sredstva<br>Ostali izvori                               | A1004 11            | 250.000           | 100.000                          | 100.000                          |
| Održavanje javnih i<br>drugih hortikulturnih<br>površina | 110.000   | Proračun Općine<br>Županija   | A1012 03            | 50.000            | 30.000                           | 30.000                           |
| Izgradnja groblja,<br>staza i ogradnih<br>zidova         | 750.000   | Proračun Općine<br>Županija   | K1011 02            | 400.000           | 200.000                          | 150.000                          |
| Dovršetak izgradnje<br>vodovodne mreže                   | 600.000   | Proračun Općine<br>Ministarstvo<br>Županija                                   | K1011 03            | 500.000           | 50.000                           | 50.000                           |
| Izgradnja javne<br>rasvjete                              | 600.000   | Proračun Općine<br>Županija   | K1011 07            | 400.000           | 100.000                          | 100.000                          |
| Izgradnja nogostupa                                      | 500.000   | Proračun Općine<br>Županija<br>Ostali izvori                                  | K1011 06            | 300.000           | 120.000                          | 80.000                           |
| Izgradnja i sanacija<br>šumskih puteva                   | 175.000   | Proračun Općine<br>Ostali izvori  | K1011 05            | 75.000            | 50.000                           | 50.000                           |
| Izgradnja Trga   | 280.000   | Proračun Općine<br>Županija   | K1011 09            | 200.000           | 50.000                           | 30.000                           |

| Naziv projekta/<br>aktivnosti                       | Procijenjena<br>vrijednost<br>projekta/<br>aktivnosti | Mogući izvor<br>financiranja                  | Stavka<br>proračuna | Proračun<br>2022. | Projekcija<br>proračuna<br>2023. | Projekcija<br>proračuna<br>2024. |
|---|---|---|---------------------|-------------------|----------------------------------|----------------------------------|
| Sufinanciranje<br>prijevoza<br>srednjoškolaca       | 150.000   | Proračun Općine<br>Županija                   | A1008 02            | 50.000            | 50.000                           | 50.000                           |
| Studenti<br>prijevoz/stipendije                     | 66.000  | Proračun Općine                               | A1008 01            | 22.000            | 22.000                           | 22.000                           |
| Subvencije radnih<br>bilježnica za<br>osnovnoškolce | 60.000  | Proračun Općine                               | A1008 07            | 20.000            | 20.000                           | 20.000                           |
| Sufinanciranje vrtića                               | 210.000   | Proračun Općine                               | A1008 04            | 70.000            | 70.000                           | 70.000                           |
| Ogrjev  | 42.000  | Županija                                      | A1008 06            | 14.000            | 14.000                           | 14.000                           |
| Jednokratne novčane<br>naknade                      | 30.000  | Proračun Općine                               | A1008 05            | 10.000            | 10.000                           | 10.000                           |
| Zaštita spomenika<br>kulture                        | 200.000   | Ministarstvo<br>kulture i medija              | K1011 12            | 100.000           | 50.000                           | 50.000                           |
| Sufinanciranje<br>kulturnih udruga                  | 30.000  | Proračun općine                               | A1009 02            | 10.000            | 10.000                           | 10.000                           |
| Sufinanciranje<br>sportskih udruga                  | 30.000  | Proračun općine                               | A1009 03            | 10.000            | 10.000                           | 10.000                           |
| Sanacija ilegalnih<br>odlagališta otpada            | 130.000   | Proračun općine<br>Županija                   | A1012 02            | 50.000            | 50.000                           | 30.000                           |
| Nabava spremnika za<br>odlaganje otpada             | 180.000   | Fond za zaštitu<br>okoliša<br>Proračun općine | K1011 15            | 100.000           | 50.000                           | 30.000                           |
| Sufinanciranje javne<br>vatrogasne postrojbe        | 45.000  | Proračun općine                               | A1010 01            | 25.000            | 25.000                           | 25.000                           |



| Naziv projekta/<br>aktivnosti                              | Procijenjena<br>vrijednost<br>projekta/<br>aktivnosti | Mogući izvor<br>financiranja                | Stavka<br>proračuna | Proračun<br>2022. | Projekcija<br>proračuna<br>2023. | Projekcija<br>proračuna<br>2024. |
|--|---|---|---------------------|-------------------|----------------------------------|----------------------------------|
| Proširenje i sanacija<br>lokalnih i<br>nerazvrstanih cesta | 4.500.000   | Proračun općine<br>Županija<br>Ministarstvo | K1011 01            | 1.500.000         | 1.500.000                        | 1.500.000                        |
| Izgradnja vidikovaca i<br>tematskih staza                  | 430.000   | Proračun općine<br>Županija                 | K1011 11            | 250.000           | 100.000                          | 80.000                           |
| Turistička zona  | 500.000   | Proračun općine<br>Županija                 | K1011 13            | 200.000           | 150.000                          | 150.000                          |
| EU Projekt „Zaželi“  | 491.487   | EU  | A1002 03            | 163.829           | 163.829                          | 163.829                          |
| Potpora roditeljima za<br>novorođeno dijete                | 75.000  | Proračun općine                             | A1008 03            | 25.000            | 25.000                           | 25.000                           |
| Izmjene prostornog<br>plana                                | 105.000   | Proračun općine                             | K1011 08            | 105.000           | 0                                | 0                                |

## 8. OKVIR ZA PRAĆENJE I IZVJEŠTAVANJE

Praćenje i izvještavanje o provedbi akata strateškog planiranja od značaja za jedinice lokalne samouprave sastavni je dio procesa i definirano je Pravilnikom o Strateškom planiranju.

Praćenje provedbe akata strateškog planiranja obuhvaća proces prikupljanja, analize i usporedbe pokazatelja kojima se sustavno prati uspješnost provedbe mjera akata strateškog planiranja.

Izvještavanje o provedbi akata strateškog planiranja je proces pružanja pravovremenih i relevantnih informacija ključnim nositeljima strateškog planiranja na nacionalnoj razini i razini lokalne i područne (regionalne) samouprave te široj javnosti o statusu provedbe akata strateškog planiranja.

Općinski načelnik je odgovoran za redovno izvještavanje o provedbi Provedbenog programa i uspješnosti zadanih ciljeva.

Praćenje provedbe se odvija tako da odgovorna osoba priprema godišnja izvješća o provedbi, a Općinsko vijeće zaprima i odobrava godišnja izvješća te daje preporuke za unaprjeđenje izvršavanja.

Sukladno odredbama Zakona o sustavu strateškog planiranja i upravljanja razvojem Republike Hrvatske (N.N. br.123/17) pokazatelji rezultata definiraju se kao kvantitativni i kvalitativni mjerljivi podaci koji omogućuju praćenje, izvještavanje i vrednovanje uspješnosti u provedbi utvrđene mjere, projekta i aktivnosti. Kriterij kvantificiranosti je neophodan kako bi mjere bile mjerljive. Pokazatelji rezultata također moraju biti definirani za konkretno vremensko razdoblje koje će se podudarati s krajem razdoblja provedbe programa.

Mjera se smatra postignutom ako su postignuti s njom povezani očekivani rezultati.

Rokovi praćenja i postupci izvještavanja o provedbi Provedbenog programa Općine propisani su pravilnikom o Strateškom planiranju.

| Vrsta izvješća   | Ciklus       | Obveznik izrade izvješća | Kome se podnosi       | Rok za izvješće                                     |
|--|--------------|--------------------------|-----------------------|---|
| Polugodišnje i godišnje izvješće o provedbi provedbenih programa JLP(R)S | Polugodišnje | Regionalni koordinator;  | Predstavničko tijelo; | do 31. srpnja tekuće godine (za tekuću godinu);     |
|  | Godišnje     | Lokalni koordinator      | Koordinacijsko tijelo | do 31. siječnja tekuće godine (za prethodnu godinu) |

## **9. DRUGI RELEVANTNI PODACI O MJERI**

Osim provedbi ciljeva politika utvrđenih u aktima strateškog planiranja, samoupravne jedinice provedbom mjera doprinose i provedbi međunarodno preuzetih obveza, provedbi obveza uređenih posebnim nacionalnim propisima kao i provedbi zajedničkih prioriteta Europske unije.

Označavanjem doprinosa pojedinih mjera ispunjenju navedenih obveza u Prilogu 1 provedbenog programa, moguće je odrediti ukupne iznose ulaganja planirane na razini jedinica lokalne i područne (regionalne) samouprave namijenjene provedbi međunarodno preuzetih obveza kao i provedbi zajedničkih prioriteta i obveza uređenih posebnim nacionalnim propisima.

### ***9.1. Utvrđivanje doprinosa mjera JLS-a ispunjenju obaveza uređenih posebnim nacionalnim propisima***

Određenim mjerama Općina Lokvičići doprinosi provedbi obveza JLS propisanih Zakonom o brdsko-planinskim područjima, te doprinosi provedbi obveza JLS propisanih Zakonom o potpomognutim područjima budući da pripada u obje skupine.

Doprinosi jačanju konkurentnosti i ostvarenju razvojnih potencijala brdsko-planinskih područja, odnosno doprinosi jačanju konkurentnosti i ostvarenju razvojnih potencijala potpomognutih područja

Tijekom izrade provedbenog programa, u Prilogu 1, navedenim mjerama dodijeljena je oznaka „BPP“, odnosno oznaka „PP“.

### ***9.2. Utvrđivanje doprinosa mjera JLS-a provedbi zajedničkih prioriteta EU***

Digitalna transformacija i zelena tranzicija su zajednički prioriteti razvoja Europske unije u narednom razdoblju. Obzirom na navedeno nužno je pripremati i provoditi politike kojima će se ojačati kapaciteti u području novih digitalnih tehnologija i podržati zelena tranzicija u zemljama Europske unije, kako na nacionalnoj, tako i na lokalnoj i područnoj (regionalnoj) razini.

Ukoliko određena mjera, bilo u cijelosti ili djelomično, doprinosi zelenoj tranziciji, odnosno očuvanju biološke raznolikosti, osiguranju zdravijeg i održivijeg prehrambenog sustava, jačanju kružne ekonomije, promicanju zelenih investicija i osnaživanju industrija za zelenu tranziciju, tada se tijekom izrade provedbenog programa navedenoj mjeri u Prilogu 1 dodijeljena je oznaka (DA), a mjeri koja ne doprinosi zelenoj tranziciji dodijeljena je oznaka (NE).

Ukoliko određena mjera, bilo u cijelosti ili djelomično, doprinosi digitalnoj transformaciji, odnosno integraciji digitalnih tehnologija, umjetne inteligencije, interneta stvari i računalstva u oblaku u poslovanje poduzeća i tijela javne vlasti, razvoju digitalnih vještina u građana i radnika, digitalizaciji javnih usluga kao i razvoju digitalnih platformi. Tijekom izrade provedbenog programa navedenoj mjeri u Prilogu 1 dodijeljena je oznaka (DA). Ukoliko mjera ne doprinosi digitalnoj transformaciji dodijeljena je oznaka (NE).

### 9.3. Utvrđivanje doprinosa mjera JLS-a provedbi ciljeva/podciljeva održivog razvoja UN AGENDE 2030

Mjeri koja doprinosi ostvarenju određenog cilja Programa Ujedinjenih naroda o održivom razvoju do 2030. godine (UN Agenda 2030) u Prilogu 1 provedbenog programa dodjeljuje se oznaka SDG i broj cilja.

Mjeri koja ne doprinosi ostvarenju ciljeva održivog razvoja dodjeljuje se oznaka nije primjenjivo –( n/p).

| Redni broj mjere | NAZIV MJERE                              | Doprinos provedbi ciljeva održivog razvoja SDG   |
|------------------|--|--|
| 1.               | Uređenje naselja i stanovanje            | SDG 9<br>Izgraditi otpornu infrastrukturu, promicati uključivu i održivu industrijalizaciju i poticati inovacije   |
| 2.               | Prostorno i urbanističko planiranje      | n/p  |
| 3.               | Komunalno gospodarstvo                   | n/p  |
| 4.               | Odgovornost i obrazovanje                | SDG 4<br>Osigurati uključivo i pravedno obrazovanje i promicati prilike za cjeloživotno učenje svim ljudima  |
| 5.               | Briga o djeci                            | SDG 4<br>Osigurati uključivo i pravedno obrazovanje i promicati prilike za cjeloživotno učenje svim ljudima  |
| 6.               | Socijalna skrb                           | SDG 10<br>Smanjiti nejednakosti unutar zemalja i među zemljama   |
| 7.               | Zaštita i unaprjeđenje prirodnog okoliša | n/p  |
| 8.               | Kultura, tjelesna kultura i sport        | SDG 3<br>Osigurati zdrav život i promicati blagostanje svih ljudi svih starosnih skupina   |
| 9.               | Protupožarna i civilna zaštita           | n/p  |
| 10.              | Promet i održavanje javnih prometnica    | n/p  |
| 11.              | Razvoj gospodarstva                      | SDG 8<br>Promicati ravnomjeran, uključivi i održivi gospodarski rast, punu i produktivnu zaposlenost i dostojan posao za sve   |
| 12.              | Lokalna uprava i administracija          | SDG 16<br>Promicati mirna i uključiva društva za održivi razvoj, osigurati pristup pravdi za sve i izgraditi učinkovite, odgovorne i uključive institucije na svim razinama. |
| 13.              | Demografija                              | SDG 3<br>Osigurati zdrav život i promicati blagostanje svih ljudi svih starosnih skupina   |