


**NACRT PROVEDBENOG PROGRAMA OPĆINE
LOKVIČIĆI ZA RAZDOBLJE 2022.-2025.
GODINE**



**Općina Lokvičići
Prosinac 2021. godine**

Sadržaj

1. UVOD	4
Kontekst i metodologija izrade Provedbenog programa Općine Lokvičići.....	4
1.1. Zakonodavni okvir	4
1.2. Strateški okvir	5
2. ANALITIČKA PODLOGA	7
Osnovni podaci	7
2.1.1 Položaj i smještaj	7
2.1.2 Općinska Uprava	8
Društvo.....	8
2.2.1. Demografija.....	8
2.2.2. Društvena infrastruktura i obrazovanje	10
2.2.3. Kultura i mediji	11
2.2.4 Civilno društvo, zdravstvo, socijalna skrb, socijalno uključivanje, zaposlenost.....	12
2.3. Gospodarstvo	13
2.3.1 Proračun	13
2.3.2. Poduzetništvo	14
2.3.3. Poljoprivreda	16
2.3.4. Turizam	16
2.3.5. Komunalne djelatnosti (komunalno gospodarstvo)	19
3. MISIJA, VIZIJA I SWOT ANALIZA	20
3.1. Misija.....	20
3.2. Vizija	20
Swot analiza	21
4. OPIS IZAZOVA I RAZVOJNIH POTREBA KOJE ĆE SE ADRESIRATI PROVEDBENIM PROGRAMOM OPĆINE LOKVIČIĆI	22
5. POPIS PRIORITETA DJELOVANJA U PODRČJU NADLEŽNOSTI OPĆINE LOKVIČIĆI	25
6. POPIS MJERA ZA PROVEDBU ODABRANIH POSEBNIH CILJEVA S KLJUČNIM AKTIVNOSTIMA I PRIPADAJUĆIM POKAZATELJIMA REZULTATA	26
7. INDIKATIVNI FINACIJSKI OKVIR ZA PROVEDBU MJERA, AKTIVNOSTI I PROJEKATA	30
8. OKVIR ZA PRAĆENJE I IZVJEŠTAVANJE	34
9. DRUGI RELEVANTNI PODACI O MJERI	34
9.1. Utvrđivanje doprinosa mjera JLP(R)S-a ispunjenju obaveza uređenih posebnim nacionalnim propisima.....	
9.2. utvrđivanje doprinosa mjera JLP(R)S-a provedbi zajedničkih prioriteta EU	
9.3. Utvrđivanje doprinosa mjera JLP(R)S-a provedbi ciljeva/podciljeva održivog razvoja UN AGENDE 2030.....	35

POPIS SLIKA TABLICA I GRAFIKONA:

Slika 1. Položaj općine Lokvičići.....	7
Slika 2. Jezero Galipovac i Prološko blato.....	17
Slika 3. Lokvičko (Mamića) jezero i Knezovića jezero.....	17
Slika 4. Lokalitet Grad i Knezovića jezero.....	18
Slika 5: Popis prioriteta djelovanja u području nadležnosti Općine.....	25
Tablica 1. Pregled kulturno spomeničke baštine u općini Lokvičići.....	11
Tablica 2. Broj obrtnika prema pojedinim djelatnostima.....	16
Tablica 3. Prikaz razvojnih potreba i razvojnih izazova Općine Lokvičići.....	22
Grafikon 1. Procjena broja stanovnika općine Lokvičići.....	9
Grafikon 2. Prirodno kretanje stanovništva općine Lokvičići.....	9
Grafikon 3. Migracije stanovništva općine Lokvičići.....	10
Grafikon 4. Broj nezaposlenih općine Lokvičići.....	13
Grafikon 5. Broj nezaposlenih općine Lokvičići.....	13
Grafikon 6. Prihodi i rashodi općine Lokvičići.....	14

1. UVOD

1.1. Kontekst i metodologija izrade Provedbenog programa Općine Lokvičići

U razdoblju do 2021. godine važeći strateški dokument Općine Lokvičići je Strateški razvojni program Općine Lokvičići za razdoblje 2017-2021. godine sukladno Zakonu o strateškom planiranju i upravljanju razvojem Republike Hrvatske («Narodne novine» broj 123/17, članak 26.).

Provedbeni programi jedinica lokalne samouprave kratkoročni su akti strateškog planiranja koji opisuju i osiguravaju postizanje ciljeva, ako je primjenjivo, iz srednjoročnog akta strateškog planiranja i poveznicu s proračunom jedinice lokalne samouprave. Provedbeni program jedinice lokalne samouprave donosi se za vrijeme trajanja mandata izvršnog tijela jedinice lokalne samouprave i vrijedi za taj mandat.

Za izradu analize stanja korišteni su interni i eksterni relevantni podaci, poput Izvješća o izvršenju proračuna Općine Lokvičići, podaci Državnog zavoda za statistiku, Financijske agencije, Hrvatskog zavoda za zapošljavanje, Hrvatske gospodarske komore, Registar udruga, Upisnika poljoprivrednika te izvješća drugih nacionalnih institucija i službenih baza podataka.

1.2. Zakonodavni okvir

Zakonom o sustavu strateškog planiranja i upravljanja razvojem Republike Hrvatske («Narodne novine» broj 123/17) uređen je sustav strateškog planiranja u Republici Hrvatskoj na svim razinama upravljanja (nacionalnoj, regionalnoj i lokalnoj razini) te način pripreme, izrade, provedbe, izvješćivanja, praćenja provedbe i učinaka te vrednovanja akata strateškog planiranja od nacionalnog značaja i od značaja za jedinice lokalne i područne (regionalne) samouprave. Na temelju članka 15. stavka 2. Zakona o sustavu strateškog planiranja i upravljanja razvojem Republike Hrvatske («Narodne novine», broj 123/17), Vlada Republike Hrvatske je 2018. godine donijela Uredbu o smjernicama za izradu akata strateškog planiranja od nacionalnog značaja i od značaja za jedinice lokalne i područne (regionalne) samouprave («Narodne novine», broj 89/2018). Sustav strateškog planiranja u RH temelji se nacionalnim (Nacionalna razvojna strategija Republike Hrvatske do 2030. godine), regionalnim, odnosno županijskim (Planovi razvoja jedinica regionalne/područne samouprave za razdoblje 2021-2027.) te lokalnim (Provedbeni programi jedinica lokalne samouprave za razdoblje 2021-2025.) aktima strateškog planiranja.

U skladu s navedenim, Provedbeni program Općine Lokvičići za razdoblje 2021.-2025. predstavlja kratkoročni strateški akt kojim će se definirati ciljevi, prioriteti i mjere te razvojni projekti Općine Lokvičići, a koji su usklađeni sa strateškim okvirom hijerarhijski viših akata, odnosno s Nacionalnom razvojnom strategijom Republike Hrvatske do 2030. Obvezni sadržaj Provedbenog programa Općine Lokvičići za razdoblje 2021-2025. utvrđen je člankom 18. Uredbe o smjernicama za izradu akata strateškog planiranja od nacionalnog značaja i od značaja za jedinice lokalne i područne (regionalne) samouprave (»Narodne novine«, broj 89/2018).

1.3. Strateški okvir

Nacionalna razvojna strategija Republike Hrvatske do 2030 usklađena je s ciljevima nove regionalne i kohezijske politike Europske unije za razdoblje 2021.-2027.:

1. Pametnija Europa (Smarter Europe),
2. Zelena Europa bez ugljika (Greener, low-carbon Europe),
3. Povezanija Europa (More connected Europe),
4. Socijalnija Europa (More social Europe) i
5. Europa bliža građanima (Europe closer to citizens)

Strateški okvir Nacionalne razvojne strategije Republike Hrvatske do 2030, kao krovni nacionalni strateški akt na koji se potom veže i strateški smjer razvoja na regionalnoj i lokalnoj razini sastoji se od sljedećih razvojnih smjerova i strateških ciljeva :

Razvojni smjer 1. Održivo gospodarstvo i društvo

- Strateški cilj 1. Konkurentno i inovativno gospodarstvo
- Strateški cilj 2. Obrazovani i zaposleni ljudi
- Strateški cilj 3. Učinkovito i djelotvorno pravosuđe, javna uprava i upravljanje državnom imovinom
- Strateški cilj 4. Globalna prepoznatljivost i jačanje međunarodnog položaja i uloge Hrvatske

Razvojni smjer 2. Jačanje otpornosti na krize

- Strateški cilj 5. Zdrav, aktivan i kvalitetan život
- Strateški cilj 6. Demografska obnova i bolji položaj obitelji
- Strateški cilj 7. Sigurnost za stabilan razvoj

Razvojni smjer 3. Zelena i digitalna tranzicija

- Strateški cilj 8. Ekološka i energetska tranzicija za klimatsku neutralnost
- Strateški cilj 9. Samodostatnost u hrani i razvoj biogospodarstva
- Strateški cilj 10. Održiva mobilnost
- Strateški cilj 11. Digitalna tranzicija društva i gospodarstva

Razvojni smjer 4. Ravnomjieran regionalni razvoj

- Strateški cilj 12. Razvoj potpomognutih područja i područja s razvojnim posebnostima
- Strateški cilj 13. Jačanje regionalne konkurentnosti

Dokument je usklađen s višegodišnjem financijskim okvirom EU te aktima strateškog planiranja povezanim s uvjetima koji omogućavaju provedbu fondova Europske unije u razdoblju od 2021-2027. definiranim Odlukom o utvrđivanju akata strateškog planiranja povezanih s uvjetima koji omogućavaju provedbu fondova Europske unije u razdoblju od 2021. do 2027. godine, rokova donošenja i tijela zaduženih za njihovu izradu (Vlada Republike Hrvatske, KLASA: 022-03/20-04/352, URBROJ: 50301-05/16-20-6), a koja je u skladu s Prijedlogom uredbe Europskog parlamenta i Vijeća o utvrđivanju zajedničkih odredbi o Europskom fondu za regionalni razvoj, Europskom socijalnom fondu plus, Kohezijskom fondu i Europskom fondu za pomorstvo i ribarstvo i financijskih pravila za njih i za Fond za azil i migracije, Fond za unutarnju sigurnost i Instrument za upravljanje granicama i vize (COM(2018) 375 final).

2. ANALITIČKA PODLOGA

2.1. Osnovni podaci

2.1.1. Položaj i smještaj

Općina Lokvičići dio je područja bivše općine Imotski koja je u cijelosti zauzimala zapadni dio Zabiokovskog kraja od grebena Biokova do granice sa Republikom Bosnom i Hercegovinom, tj. sjeverozapadno rubno i granično područje Splitsko – dalmatinske županije.

Teritorijalnom reorganizacijom tog područja formirano je osam (8) novih općina i grad Imotski. Jedna i to zadnja novoformirana općine je i općina Lokvičići, koja se nalazi na zapadnom dijelu bivše općine Imotski, prostirući se u smjeru sjeverozapad-jugoistok kao i cijela bivša Općina. Graniči sa susjednim općinama Lovreć, Podbablje i Proložac.

Sastoji se od dva naselja: Dolića Draga i Lokvičići.

Općina Lokvičići zauzima površinu od 28.55 km², što čini 0,63% teritorija Splitsko-dalmatinske županije.



Slika 1. Položaj općine Lokvičići

Izvor: Prostorni plan uređenja općine Lokvičići

Lokvičići su dio Imotske krajine, koja je povijesno- geografska cjelina smještena u Dalmatinskoj zagori i omeđena Bosansko-Hercegovačkom granicom na sjeveru, na jugu Makarskim primorjem, na zapadu Sinjsko- Omiškim prostorom (Cetinska krajina), te na istoku Vrgoračkim krajem.

Nalazi se na nadmorskoj visini između 260 metara (Imotsko polje) i 440 metara (Grad Imotski).

Imotska krajina je od mora udaljena 50 km (tunel Sv. Ilija), a od regionalnog središta Grada Splita 100 km.

Lokvičići su povezani s autocestom Zagreb- Ravča priključkom kod Zagvozda, udaljenim 15 km.

Prostor Općine Lokvičići, svojim prirodnim raznolikostima i bogatom krajobraznom osnovom, te istaknutim vrijednostima graditeljske baštine, može se svrstati u vrijedan prostor RH uz primjenu daljnjih mjera zaštite i unaprjeđivanja temeljnih vrijednosti.

Općina Lokvičići pripada Imotskom gravitacijskom području koje predstavlja područje posebnog državnog interesa.

2.1.2. Općinska uprava

Jedinstveni upravni odjel obavlja stručne, opće, administrativno-tehničke i druge poslove za potrebe Općinskog vijeća i Načelnika. Djelokrug rada Jedinstvenog upravnog odjela općine Lokvičići utvrđen je Zakonom o lokalnoj i područnoj (regionalnoj) samoupravi, Zakonom o službenicima i namještenicima u lokalnoj i područnoj (regionalnoj) samoupravi, Zakonom o radu i Statutom općine Lokvičići.


Radom Jedinstvenog upravnog odjela rukovodi Pročelnik. Pročelnik Jedinstvenog upravnog odjela neposredno je odgovoran za zakonit, pravilan i pravodoban rad, te za izvršavanje zadataka i poslova iz nadležnosti Jedinstvenog upravnog odjela. Pročelnik Jedinstvenog upravnog odjela dužan je izvješćivati Načelnika o stanju u odgovarajućim područjima iz svoje nadležnosti. Pročelnik vrši nadzor nad radom zaposlenih u Jedinstvenom upravnom odjelu, te primjenjuje stegovna ovlaštenja predviđena Zakonom i općima aktima Općine. Za svoj rad zaposlenici Jedinstvenog upravnog odjela odgovorni su Pročelniku. Pročelnik potpisuje akte Jedinstvenog upravnog odjela, a po njegovom ovlaštenju akte mogu potpisivati i ostali zaposlenici.

2.2. Društvo

2.2.1. Demografija

Općina Lokvičići prema posljednjem popisu stanovništva iz 2011. godine ima 807 stanovnika, koji su podijeljeni u dva naselja Dolića Draga (365) i Lokvičići (440).

Općina Lokvičići s relativnom gustoćom naseljenosti od svega 36,32 stanovnika/km² spada u slabije naseljena područja Republike Hrvatske (prosječna gustoća naseljenosti 75,7 stanovnika/km²).



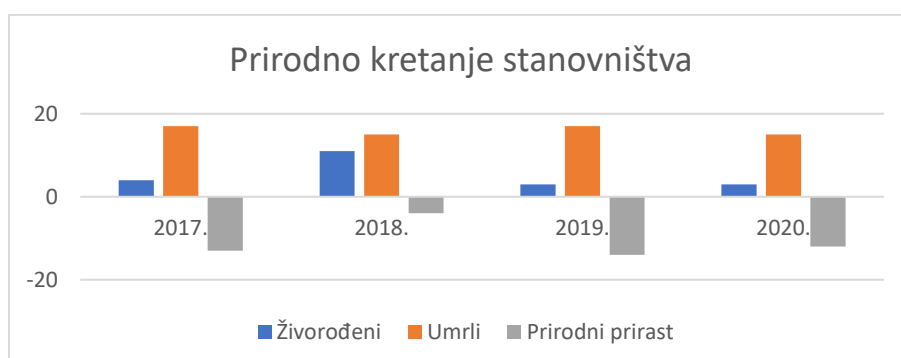
Grafikon 1. Procjena broja stanovnika općine Lokvičići

Izvor: Državni zavod za statistiku

Analizirajući demografske pokazatelje, osnovni uočeni trendovi su depopulacija i negativni prirodni prirast.

Prirodni prirast stanovništva označava razliku između nataliteta (broja živorođenih) i mortaliteta (broja umrlih) stanovništva u određenom vremenskom razdoblju (najčešće godina dana).

Jedna od temeljnih odrednica ukupnog kretanja stanovništva je prirodno kretanje (natalitet i mortalitet).



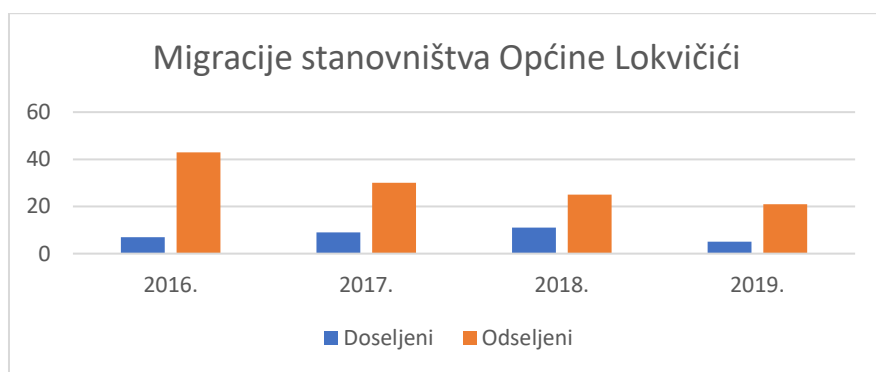
Grafikon 2. Prirodno kretanje stanovništva općine Lokvičići

Izvor: Državni zavod za statistiku

Dobna struktura stanovništva negativno utječe na razvoj Općine, a javlja se kao rezultat sve većeg broja stanovništva koji pripadaju starijoj dobnoj skupini. Ukoliko se negativni trend nastavi kao krajnji rezultat pojavit će problemi s nedostatkom radne snage na tržištu rada.

Značajan utjecaj na smanjenje nataliteta u općini Lokvičići imalo je dugotrajno iseljavanje stanovništva i to uglavnom stanovništva radno- sposobne i fertile dobi, veća zaposlenost žena, gospodarski i društveni uvjeti, suvremeni način života u kojem se ljudi općenito odlučuju za manji broj djece itd.

Kod općine Lokvičići poseban je problem što je stanovništvo iseljavanjem svedeno na 1/3 iz predratnog razdoblja. Preostalo stanovništvo ima tako lošu demografsku osnovicu da je prirodni prirast negativan, a stanovništvo Lokvičića se ne može revitalizirati iz autohtonih izvora.



Grafikon 3. Migracije stanovništva općine Lokvičići

Izvor: Državni zavod za statistiku

U demografskom pogledu proces starenja stanovništva negativno utječe na ukupno kretanje i na strukturu stanovništva.

2.2.2. Društvena infrastruktura i obrazovanje

Društvena infrastruktura kao skupina središnjih uslužnih funkcija najuže je povezana s razvitkom i razmještajem stanovništva, a njenim razvojem postiže se viši i bolji standard i kvaliteta života.

S obzirom na neposrednu blizinu regionalnog središta, Grada Imotskog, značajni objekti društvene infrastrukture nalaze se u samom gradu Imotskom, a samo manji dio u općini Lokvičići, stoga se stanje društvene infrastrukture može ocijeniti kao slabo razvijeno.

Na području Općine ne djeluje dječji vrtić. Na području Općine djeluje samo PŠ „Ivan Leko“ Proložac Donji koju pohađaju djeca od prvog do četvrtog razreda osnovne škole. Osnovnoškolci s područja općine Lokvičići pohađaju osnovne škole susjednih Općina Lovreća,

Podbablja i Prološca Donjeg. Djeca vrtiće dobi isto tako pohađaju privatne vrtiće i vrtiće susjednih Općina.

Sredstvima koja se dodjeljuju za novorođenčad, subvencijama za vrtiće te raznim potporama u sustavu školstva (prijevoz, radne bilježnice), nastoji se poboljšati demografska situacija, olakšati roditeljima i djeci proces školovanja te istovremeno poticati izvrsnost.

U Općini nema klubova mladih putem kojih se mogu provoditi programi za animaciju i socijalno uključivanje.

2.2.3. *Kultura i mediji*

Općinu Lokvičići posebno karakterizira prelijepi krajolik i brojne prirodne zanimljivosti.

Naselja općine Lokvičići su smještena na jugozapadnim obodima Imotskog polja. Najljepše prirodne ljepote Lokvičića su zasigurno atraktivna Lokvička jezera (Knezovića jezero, Mamića (Lokvička) jezero i Jezero Galipovac).

Na području općine Lokvičići nalazi se područje zaštićeno temeljem Zakona o zaštiti prirode: Značajni krajobraz Prološko blato 1971.

Tablica 1. Pregled kulturno spomeničke baštine u općini Lokvičići

Naziv kulturnog dobra	Lokacija
Ruralna cjelina Mamići	Lokvičići
Ruralna cjelina Papučići	Berinovac
Ruralne cjelina Medvidovići	Berinovac
Ruralna cjelina Lasići	Berinovac
Župna crkva Krista Kralja	Lokvičići
Crkva Sv. Ante i groblje	Lokvičići
Kapela (crkvice) Porodenja Blažene Djevice Marije	Lokvičići
Crkva Sv. Ivana Krstitelja	Berinovac
Stambena gospodarska zgrada	Budimlići
Stambene i gospodarske kuće	Mikulići
Stambena kuća	Jukići
Sumbulova Gradina	Berinovac
Gradina „Grad“	Lokvičići
Stećci kod Peza	Lokvičići
Stećci na „Grebašnjiku“	Berinovac

Sredstva informiranja općine Lokvičići su web stranica Općine i Službeni glasnik općine Lokvičići. Uz njih najvažnije sredstvo priopćavanja je Radio Imotski.

2.2.4. *Civilno društvo, zdravstvo, socijalna skrb, socijalno uključivanje i zaposlenost*

Prema Registru udruga na području općine Lokvičići djeluju tri udruge:

- Kulturno, sportsko i ekološko društvo Bilubij
- Udruga zlatni rog
- Hrvatski Plavi križ

Na području Općine ne postoje ustanove za pružanje zdravstvene zaštite, stanovnici Općine koriste usluge zdravstvene zaštite susjednih Općina i Grada Imotskog.

Na području Općine ne postoje objekti za smještaj i skrb o starijim i nemoćnim osobama, te je evidentna povećana potreba u području socijalne skrbi s obzirom na niz problema povezanih sa starenjem stanovništva.

Općina je od 2018. do 2021. godine uspješno realizirala prvu fazu Projekta Zaželi „Projekt Zaželi u Lokvičićima“ . Ukupna vrijednost projekta je bila 1.004.354,00 kn koji je trajao 30 mjeseci. Projektom je zaposlena voditeljica/koordinatorica, te 6 teže zapošljivih žena, te je pružena potpora starim i nemoćnim osobama na području Općine.

Uspješno je otpočela druga faza Projekta Zaželi II uz zapošljavanje voditeljice/koordinatorice i 6 žena koje skrbe o starijim i nemoćnim osobama. Ukupna vrijednost projekta je 557.100,00kn.

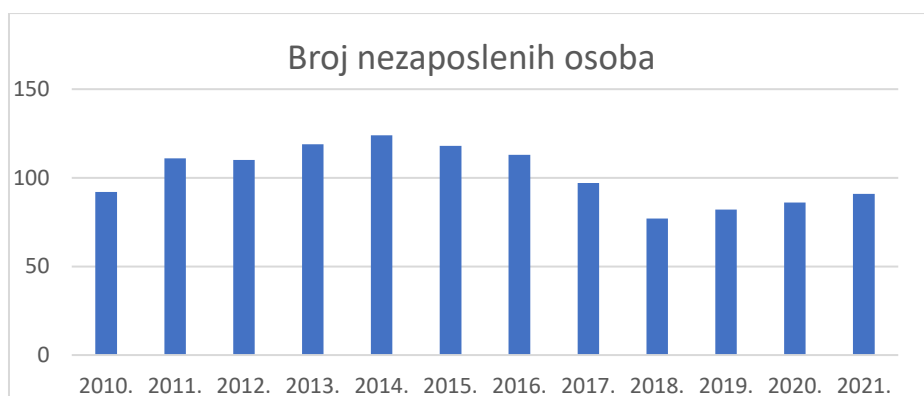
Općina Lokvičići surađuje s Gradskim društvom crvenog križa Imotski koji provode humanitarne ciljeve i akcije od opće koristi.

Centar za socijalnu skrb Imotski osigurava minimalne materijalne i financijske uvjete za potrebite obitelji i komunicira druge potrebe građana koje su u njegovoj nadležnosti.

Općinu Lokvičići karakteriziraju negativni demografski trendovi, vidljiv depopulacijski proces te izrazito nerazvijena gospodarska struktura koja onemogućava zapošljavanje.

Gospodarski razvoj Općine, kao i šire Imotske krajine, već dugi niz godina stagnira ponajviše jer su posljednje proizvodne „utvrde“ Trimot iz Imotskog i vinarija Imota iz Prološca prestale s radom.

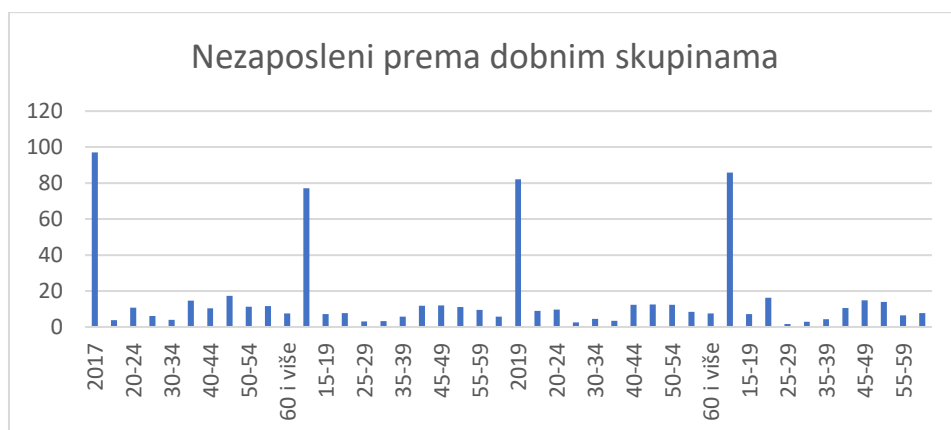
Stanje društvene infrastrukture, kao i odgojnih, socijalnih i drugih uslužnih sadržaja je izrazito nerazvijeno te neprihvatljivo s obzirom na to da postojanje istih predstavlja minimalne uvjete za kvalitetno i normalno odvijanje života na ovom području.



Grafikon 4. Broj nezaposlenih općine Lokvičići

Izvor: Hrvatski zavod za zapošljavanje

Prema podacima Hrvatskog zavoda za zapošljavanje najviše nezaposlenih osoba je u dobi od 40 do 55 godina starosti.



Grafikon 5. Broj nezaposlenih općine Lokvičići

Izvor: Hrvatski zavod za zapošljavanje

2.3. Gospodarstvo

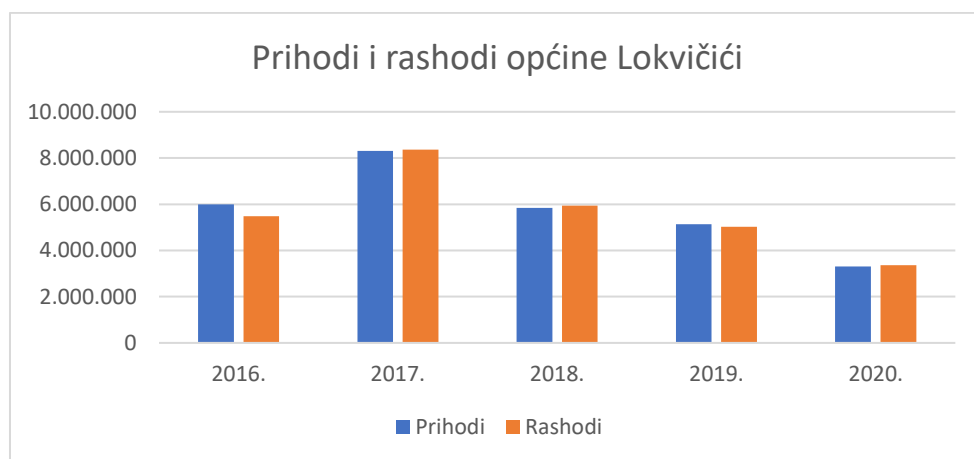
2.3.1. Proračun

Proračun je osnovni financijski dokument u kojem se planiraju svi prihodi i rashodi za tekuću proračunsku godinu, te se uspoređuju s ostvarenjima proračunskih prihoda i rashoda u prethodnoj fiskalnoj godini.

Za ozbiljnije planiranje razvojnih potreba na razini Općine, potrebno je da se svi prioritetni proračunski ciljevi planiraju zajedno s izvorima sredstava za njihovo financiranje i da su usklađeni sa provedbenim programom, prioritetnim strateškim ciljevima, aktivnostima, te mjerama za njihovo ostvarenje.

Raspoloživim sredstvima treba planirati razvoj i održavanje komunalne infrastrukture, osigurati sredstva za pomoć u poticanju i razvoju malog, srednjeg poduzetništva i poljoprivrede, osigurati financiranje predškolskog odgoja, zadovoljiti potrebe iz socijalnih programa, financiranjem rada udruga omogućiti visoku razinu zadovoljenja potreba u kulturi i očuvanju ekološke održivosti, a o osiguranim sredstvima omogućiti pravodobno i transparentno informiranje javnosti.

Razvijanjem transparentnosti i otvorenosti proračunske potrošnje putem internetske stranice: <http://www.lokvicici.hr/proracun> omogućen je uvid u proračunske rashode po pojedinim programima.



Grafikon 6. Prihodi i rashodi općine Lokvičići

Izvor: Proračun općine Lokvičići

Prema indeksu razvijenosti općina Lokvičići nalazi se u zadnjoj četvrtini ispodprosječno rangiranih jedinica lokalne samouprave.

2.3.2. Poduzetništvo

Na području Imotske krajine postoji veliki broj građevinskih obrta čiji početak seže u 70-e godine prošlog stoljeća zahvaljujući iskustvima koje su zaposlenici iz Imotske krajine stekli na privremenom radu u zapadnoj Europi, ponajprije u Njemačkoj. Tijekom 90-ih godina građevinska aktivnost na području Republike Hrvatske se bitno smanjuje zbog rata i gospodarske recesije. Početkom novog stoljeća dolazi do rasta gospodarske aktivnosti

izazvanog ponajprije velikim javnim radovima kao npr. Autocesti Zagreb -Split na kojima je sudjelovao i veliki broj Imotskih građevinara. Zahvaljujući daljnjim planovima za proširenje cestovne infrastrukture u Hrvatskoj, ali i pojavom velikih projekata u regiji, očekuje se daljnji rast i prosperitet građevinske djelatnosti kako na području Imotske krajine, tako i šire.

Trgovina na području Imotske krajine je jedna od tradicionalno dominantnih gospodarskih djelatnosti koja zapošljava velik broj stanovništva. Tijekom 90-ih godina došlo je do velikog opadanja trgovačke aktivnosti ponajprije zahvaljujući tzv. „mekoj granici“ sa Hercegovinom, te nelojalnoj konkurenciji koja se radi toga pojavila. Početkom novog stoljeća došlo je do opravka trgovačke djelatnosti na području Imotske krajine te sad opet ima prosperitet i čini jedan od ključnih gospodarskih sektora.

Današnji nivo i struktura općinskog gospodarstva i poduzetništva ukazuje na veoma skromnu i nerazvijenu osnovu. Posljedica ovakvog stanja je također dugotrajnije osiromašenje radnog potencijala stanovništva i njegove reprodukcijske snage, spor razvoj pogona čiste industrije i prehrambenih i prerađivačkih kapaciteta vezanih uz poljoprivrednu proizvodnju, obrte i uslužno zanatstvo, te zaostajanje poljoprivrede kao jedne od temeljnih djelatnosti ovog područja.

Novom administrativnom teritorijalnom podjelom stvoreni su preduvjeti za postupno aktiviranje općinskog gospodarstva i njegovo uključivanje u širi regionalni sustav. U koncipiranju gospodarskog razvitka ovog područja treba poći, iz razloga stanja i mogućnosti vlastitih faktora razvoja i faktora geografske determinacije, od regionalne koncepcije razvoja. U zaobalnom prostoru usporedne prednosti izražene su kroz razvoj poljoprivrede i prehrambenih i prerađivačkih kapaciteta koji ne zagađuju okoliš (posebno tlo, vode i izvorišta).

Posebno važni faktori gospodarskog razvoja su stanovništvo, prostori osigurani za smještaj gospodarskih aktivnosti, sirovine, poljoprivredni resursi, te prometna povezanost (s obzirom na veoma povoljan geoprometni položaj tj. značenje prometnog i energetskeg koridora koji prolaze ovim područjem).

Osnovne postavke gospodarskog razvitka su:

- Poljodjelstvo (posebno stočarstvo), prehrambeni i prerađivački kapaciteti
- Posebni vidovi turizma, sporta i rekreacije (izletnički, planinarski i sl.)
- Proizvodne i uslužne djelatnosti komplementarne razvoju poljoprivredne proizvodnje (prehrambena industrija, prerađivački i skladišni kapaciteti), korištenje mineralnih

sirovina, te djelatnosti koje su u službi osnovnih usmjerenja (prijevoz, trgovina, usluge, graditeljstvo, razne vrste obrta i sl.)

Tablica 2. Broj obrtnika prema pojedinim djelatnostima

<i>Djelatnost</i>	<i>Broj obrta</i>
<i>Građevina i prijevoz</i>	6
<i>Turizam i ugostiteljstvo</i>	2
<i>Kozmetičke i frizerske djelatnosti</i>	2
<i>Ukupno</i>	10

Izvor: Središnji obrtni registar

2.3.3. Poljoprivreda

Poljoprivredna djelatnost je tradicionalno jedan od ključnih gospodarskih sektora kako na području Imotske krajine, tako i općine Lokvičići. Područje Imotskog polja sa svojim plodnim tlom, te brojnim izvorima vode pogoduje poljodjelskoj proizvodnji, dok je na krškim područjima uglavnom zastupljeno stočarstvo i to ponajprije uzgoj koza i ovaca. Glavni oslonac poljodjelske proizvodnje su tradicionalna proizvodnja žitarica, te vinogradarstvo. U zadnje vrijeme se sade novi nasadi vinove loze, te se sve češće eksperimentira s novim sortama, ali i kulturama koje nisu autohtone na područjima Imotske krajine.

2.3.4. Turizam

Imotska krajina i Općina Lokvičići kao njen dio ima znatne pogodnosti za dinamiziranje svog turističkog razvoja u vremenu koje dolazi. Uz povoljnu klimu, riječ je ponajviše o raznovrsnosti i očuvanosti prirodne resursno-atrakcijske osnove.

Krški predio Imotske krajine siromašan je vegetacijom, te prevladava nisko raslinje – makija, dok u brdskim predjelima ima šume pretežno bjelogorice: hrast, grab i jasen.

Navedeno područje je hidrografski siromašno i jedini izvori vode predstavljaju krška jezera (Modro i Crveno, Dva oka, Galipovac, Knezovića jezero, Mamića (Lokvičko jezero), Krenica, Jezerina, itd.) u koje utječe voda podzemnim putem, te Prološko blato i rijeka Vrljika (ponornica duga 70 km koja je glavni izvor tekuće vode za napajanje Imotskog polja), a povremeno i tok rijeke Suvaje. Poseban fenomen reljefa Imotskog kraja predstavljaju suha krška jezera kojih ima u velikom broju.

Na području općine Lokvičići nalaze se tri jezera Galipovac, Mamića (Lokvičko jezero) i Knezovića jezero relativno nepoznato i neistraženo.

Jezera se nalaze nasuprot Prološkom jezeru. Najpoznatije i najveće među ovim jezerima je jezero Galipovac koje se smjestilo uz najsjeverniju točku Imotskog polja. Stijene su mu iznimno strme, tako da se do vode nešto lakše može pristupiti samo najnižom točkom sedla koja je uz samo polje. Dimenzije jezera su 170x115 metara, a dubina je veća od 60 metara i zna varirati i desetak metara, ovisno o godišnjem dobu i prilivu vode. Dno jezera je muljevito, a sama voda relativno bistra, osim u vrijeme povećanog dotoka.



Slika 2. Jezero Galipovac i Prološko blato

Jugozapadno od jezera Galipovac nalazi se Knezovića jezero, ponikva izuzetno strma i nepristupačna s bilo koje strane, te se po nepristupačnosti, ali i sličnosti može mjeriti s Crvenim jezerom, premda je Knezovića jezero osjetno manje. Dubina vode je četrdesetak metara, a sama voda je izuzetno bistra.

Lokvičko (Mamića) jezero posljednje je u tom nizu, također na rubu Imotskog polja. Nešto je pristupačnije, pa ljeti u njemu ima i kupača, a u ostatku godine i ribiča, koji pokušavaju uhvatiti pokoji primjerak šarana koji tu obitava. Voda je bistra, ovisno o dobu godine i mjestu mjerenja duboka 30-45 metara, a samo dno je kombinacija mulja i velikog kamenja.




Slika 3. Lokvičko (Mamića) jezero i Knezovića jezero

Sva tri jezera graniče s Imotskim poljem ili Blatom, a sudeći po konfiguraciji ovog krškog terena s velikom vjerojatnošću se može tvrditi da su podzemnim tijekovima i povezani. Premda voda u ova tri jezera oscilira i desetak metara, nikada ne presuši što pretpostavlja da imaju siguran dotok vode.

Ni sama okolica jezera ne oskudijeva zanimljivostima, sva četiri jezera i Prološko blato isprepleteni su s vrtačama, suhim jezerima i brežuljcima po kojima su rasuti vrtovi, kaskadni vinogradi, gradine i mnoga arheološka nalazišta.

Jedno od najznačajnijih arheoloških nalazišta Općine je lokalitet Grad, preventivno zaštićeno nepokretno kulturno dobro arheološke baštine upisane u Registar kulturnih dobara RH pod oznakom P- 4397. Lokalitet Grad se nalazi na uskom grebenu na samom rubu povišene zaravni na 437 m n. m. na vrhu strmih litica sjeverozapadno iznad Prološkog blata, iznad Lokvičkog (Mamića) i Knezovića jezera.

Na vrhu grebena nalazi se relativno zaravnjeni plato na kojem se nalaze ruševni zidani bedemi koji su najbolje očuvani na jugoistočnom dijelu, te vidljivi ostaci zidova dvaju objekata na sjeverozapadnom dijelu, odnosno na najvišoj razini gornjeg platoa.



Slika 4. Lokalitet Grad i Knezovića jezero

Nabrojane prirodne ljepote i njihova raznolikost izvrstan su temelj na području Općine. Ipak, potrebno je poraditi na dostupnosti samih lokaliteta uređenjem vidikovaca na istaknutim reljefnim pozicijama s atraktivnim pogledom, značajnim za panoramske vrijednosti krajobraza.

2.3.5. Komunalne djelatnosti (komunalno gospodarstvo)

Komunalne djelatnosti i pružanje komunalnih usluga, kojima se zadovoljavaju neposredne potrebe stanovništva, spadaju u temeljne nadležnosti Općine. Upravljanje lokalnim jedinicama usmjerava se prvenstveno na organiziranje i brigu za kontinuirano i djelotvorno funkcioniranje komunalnih službi. Komunalna infrastruktura obuhvaća javne površine, nerazvrstane ceste, groblja, javnu rasvjetu, objekte za opskrbu pitkom vodom, odvodnju otpadnih voda, zbrinjavanje otpada i tržnice na malo. Na području općine Lokvičići sukladno organizacijskoj strukturi i ustroju utvrđenom od strane središnje države i regionalne uprave, te drugih ustanova javnog sektora, organizirana je elektroopskrba, vodoopskrba i odvodnja, poštanski promet, telekomunikacijski promet, emitiranje RTV signala i dr.

U organizaciji jedinica lokalne samouprave uz pomoć Županije organizirana je zaštita od požara te komunalno gospodarstvo (javni linijski cestovni promet, gospodarenje otpadom, javna rasvjeta, uređenje javnih površina, nerazvrstanih prometnica i dr.) . Nije riješena odvodnja otpadnih voda.

Zaključci:

- Nerazvijena gospodarska struktura
- Nizak stupanj udjela i odljev stručnog visokoobrazovanog stanovništva
- Poljoprivredne površine su male i vrlo usitnjene, što se posljedično odražava i na mali proizvodni kapacitet gospodarstva
- Nedostatak specifičnog znanja među poljoprivrednicima dovodi do niske razine inovativnih gospodarskih projekata i primjene suvremenih tehnoloških dostignuća u poljoprivrednoj proizvodnji i preradi
- Ne postoje sadržaji za preradu poljoprivrednih proizvoda (kao pršutana, sušara, pogon za konzerviranje i sl.)
- Nedostatak smještajne i tematske turističke ponude, tematskih i poučnih staza, interakcija poljoprivredne proizvodnje i tradicijske gastronomije.

3. MISIJA, VIZIJA I SWOT ANALIZA

3.1. Misija

Misija općine Lokvičići je ostvarivanje društvenih i gospodarskih interesa Općine i stanovništva kroz poboljšanje komunalnih uvjeta, prometne sigurnosti i dostupnosti, obrazovanja i kvalitete života, vodeći pri tome posebnu brigu o djeci, starijima i ranjivim skupinama. Daljnji razvoj Općine poticat će se kroz razvoj ruralnog turizma, obnovu i izgradnju sportsko-rekreativne infrastrukture s ciljem poticanja kulture zdravog življenja i unapređenje komunalne infrastrukture.

3.2. Vizija

Općina Lokvičići ruralno je i slabo gospodarski razvijeno područje s nedovoljno prepoznatljivim kulturnim i turističkim destinacijama. Ulaganjem u turističku i komunalnu infrastrukturu, obrazovanje i sportsko - rekreativne sadržaje, omogućit će se povećanje kvalitete života i zadržavanje obrazovanog i radno sposobnog stanovništva, te postizanje održivog dugoročnog rasta gospodarstva.

SWOT ANALIZA – OPĆINA LOKVIČIĆI

<i>PODRUČJE</i>	<i>SNAGE</i>	<i>SLABOSTI</i>	<i>PRILIKE</i>	<i>PRIJETNJE</i>
PRORAČUN	Transparentnost proračuna Financijska stabilnost	Nedostatak sredstava za provođenje velikih infrastrukturnih projekata	Daljnji napredak na području transparentnosti proračuna Povećanje prihoda kroz dodatne izvore financiranja - EU fondovi	Pad gospodarske aktivnosti uzrokovan COVID-19 epidemijom Odljev stručne i kvalitetne radne snage
POLOŽAJ I PROMET	Povoljan geostrateški položaj; Blizina priključka na autocestu Ravča- Zagreb Kontinuirano ulaganje u održavanje nerazvrstanih cesta	Nedovoljna iskorištenost geostrateškog položaja za povećanje atraktivnosti Općine; Nedovoljno razvijena prometna infrastruktura;	Poboljšanje cestovne mreže izgradnjom novih prometnica i obilaznica Rekonstrukcija nerazvrstanih cesta	Nemogućnost korištenja javnog linijskog prijevoza Neriješeni imovinsko pravni odnosi
PRIRODNI RESURSI I TURIZAM	Očuvane i jedinstvene prirodne ljepote – područje ekološke mreže Natura 2000. Kulturno- povijesna i tradicijska baština Bogatstvo prirodnih resursa	Nedovoljna iskorištenost alternativnih izvora energije; Nedostatnost sadržaja Nedovoljna profiliranost i povezanost dostupnih prirodnih bogatstava s turizmom i gospodarstvom	Porast potražnje za specifičnim oblicima turizma temeljenim na prirodnim bogatstvima (izletnički, ruralni, avanturistički); Povezivanje postojećih prirodnih resursa s turističkom ponudom na području Općine	Rješavanje imovinsko-pravnih odnosa; Divlja odlagališta otpada;
POLJOPRIVREDA I PODUZETNIŠTVO	Plodno tlo za razvoj poljoprivrede	Nedovoljno mladih osoba koje se bave poljoprivredom; Usitnjenost i neobrađenost poljoprivrednih površina; Mali broj registriranih poduzeća i obrta	Mogućnost iskorištavanja dodatnih izvora financiranja – EU fondovi; Potražnja za novim kulturama u poljoprivrednoj proizvodnji;	Starenje stanovništva; Prirodne nepogode; Usitnjenost zemljišta onemogućava konkurentnu poljoprivrednu proizvodnju;
STANOVNIŠTVO	Demografske mjere koje provodi Općina	Trend depopulacije; Negativni prirodni prirast; Visoki trend nezaposlenosti	Poticaj za poboljšanje demografske slike;	Daljnje iseljavanje stanovništva; Odlazak mladih, obrazovanih ljudi

4. OPIS IZAZOVA I RAZVOJNIH POTREBA KOJE ĆE SE ADRESIRATI PROVEDBENIM PROGRAMOM OPĆINE LOKVIČIĆI

Strateško planiranje i razvoj Općine Lokvičići u razdoblju do 2025. godine temeljit će se na postavljenom strateškom okviru koji je dio Provedbenog programa Općine Lokvičići za razdoblje od 2021. -2025. godine.

Unutar Općine Lokvičići prisutna su brojna područja na kojima je potrebno dodatno djelovati. Važno je utvrditi osnovne probleme i mogućnosti budućeg razvoja Općine.

Pristupanjem Europskoj uniji, fondovi EU-a postali su značajan element društveno-gospodarskog razvoja Republike Hrvatske, a mogućnost pristupa znatnim financijskim sredstvima predstavlja ključni razvojni potencijal za sve sektore i regije unutar Republike Hrvatske koji se ne smije i ne može zanemariti prilikom izrade strateških dokumenta.

Detaljni prikaz razvojnih potreba i razvojnih izazova Općine Lokvičići vidljiv je u narednim tablicama.

Tablica 3. Prikaz razvojnih potreba i razvojnih izazova Općine Lokvičići

1. Cilj: Kontinuirani razvoj Općinske uprave	
1.1. Donošenje odluka i akata vezanih za upravljanje	
<i>Razvojne potrebe</i>	<i>Razvojni izazovi</i>
<ul style="list-style-type: none"> • Donošenje odluka koje se tiču razvoja Općine • Prilagodba stvarnim potrebama lokalnog stanovništva • Omogućiti stanovništvu sudjelovanje na sjednicama općinskog vijeća • Omogućiti stanovništvu davanje prijedloga na akte koji su usmjereni na razvoj i unaprjeđenje • Učinkovito upravljanje imovinom Općine 	<ul style="list-style-type: none"> ○ Nove komunikacijske platforme za informiranje građana ○ Nove komunikacijsko informacijske tehnologije za promociju i prepoznatljivost Općine
1.2. Učinkovito upravljanje lokalnom samoupravom	
<i>Razvojne potrebe</i>	<i>Razvojni izazovi</i>
<ul style="list-style-type: none"> • Redovan rad Općine • Donošenje akata i planova vezanih za rad i razvoj Općine • Nabava telekomunikacijske opreme i računala 	<ul style="list-style-type: none"> ○ Lakši učinkovitiji rad općinske uprave ○ Transparentniji prikaz rada Općine ○ Smanjenje potrošnog materijala kroz digitalizaciju

1.3. Uređenje okoliša te društveno koristan rad (Javni radovi, Program „Zaželi“)	
<i>Razvojne potrebe</i>	<i>Razvojni izazovi</i>
<ul style="list-style-type: none"> • Uključivanje nezaposlenih osoba u društveno koristan rad • Uređenje javnih površina • Pomoć starijim i nemoćnim osobama 	<ul style="list-style-type: none"> ○ Održavanje komunalne infrastrukture kroz društveno koristan rad ○ Uključivanje nezaposlenih na tržište rada
1.4. Unaprjeđenje sustava zaštite i spašavanja	
<i>Razvojne potrebe</i>	<i>Razvojni izazovi</i>
<ul style="list-style-type: none"> • Sprječavanje prirodnih katastrofa • Zaštita ugroženih područja i stanovništva • Pomoć u kriznim situacijama 	<ul style="list-style-type: none"> ○ Donacije vatrogasnoj i civilnoj zaštiti ○ Educiranje stanovništva o opasnostima požara ○ Pružanje sigurnosti

2. Cilj: Unaprjeđenje infrastrukture, razvoj turizma i gospodarstva	
2.1. Razvoj poduzetništva i gospodarstva	
<i>Razvojne potrebe</i>	<i>Razvojni izazovi</i>
<ul style="list-style-type: none"> • Uređenje i izgradnja turističke zone • Otvaranje novih radnih mjesta • Uređenje Turističkih staza uz Lokvička jezera • Postavljanje info tabla 	<ul style="list-style-type: none"> ○ Povećati broj zaposlenih osoba ○ Razvoj turizma i poduzetništva ○ Razvoj turističke ponude
2.2. Uređenje i izgradnja komunalne infrastrukture	
<i>Razvojne potrebe</i>	<i>Razvojni izazovi</i>
<ul style="list-style-type: none"> • Uređenje i očuvanje okoliša • Nabava komunalne opreme • Održavanje javnih površina i građevina • Izgradnja i održavanje groblja sv. Ante 	<ul style="list-style-type: none"> ○ Uređenje javne površine ○ Smanjenje otpada recikliranjem ○ Redovno ulaganje u izgled i održavanje javnih površina, građevina i groblja
2.3. Izgradnja i održavanje prometne infrastrukture	
<i>Razvojne potrebe</i>	<i>Razvojni izazovi</i>
<ul style="list-style-type: none"> • Izgradnja i asfaltiranje nerazvrstanih cesta • Uređenje puteva • Uređenje tematskih staza • Uknjižba nerazvrstanih cesta 	<ul style="list-style-type: none"> ○ Podizanje životnog standarda stanovništva ○ Uređenje prometne infrastrukture ○ Mogućnost apliciranja na EU fondove
2.4. Prostorno uređenje i unaprjeđenje stanovanja	
<i>Razvojne potrebe</i>	<i>Razvojni izazovi</i>
<ul style="list-style-type: none"> • Modernizacija, održavanje i postavljanje rasvjetnih tijela 	<ul style="list-style-type: none"> ○ Smanjenje troškova električne energije ○ Energetska učinkovitost

3. Cilj: Stvaranje preduvjeta za podizanje kvalitete života stanovništva	
3.1. Promicanje rada udruga i vjerskih organizacija	
<i>Razvojne potrebe</i>	<i>Razvojni izazovi</i>
<ul style="list-style-type: none"> • Potpore raznim udrugama koje djeluju na području Imotske krajine • Tekuće donacije vjerskim zajednicama • Očuvanje kulturne baštine i običaja 	<ul style="list-style-type: none"> ○ Sufinanciranje raznih udruga ○ Pomoć vjerskim zajednicama
3.2. Promicanje rada sportskih udruga i zdravijeg života	
<i>Razvojne potrebe</i>	<i>Razvojni izazovi</i>
<ul style="list-style-type: none"> • Poticanje rada sportskih udruga i klubova • Uređenje igrališta 	<ul style="list-style-type: none"> ○ Promicanje zdravijeg načina života ○ Omogućavanje bavljenja sportskim aktivnostima ○ Pružanje potpora radu udruga u sportu
3.3. Unaprjeđenje predškolskog i školskog obrazovanja	
<i>Razvojne potrebe</i>	<i>Razvojni izazovi</i>
<ul style="list-style-type: none"> • Troškovi prijevoza učenika i studenata • Subvencije dječjih vrtića • Sufinanciranje radnih bilježnica za osnovnoškolce 	<ul style="list-style-type: none"> ○ Pomoć pri školovanju i odgoju djece
3.4. Podizanje razine kvalitete života	
<i>Razvojne potrebe</i>	<i>Razvojni izazovi</i>
<ul style="list-style-type: none"> • Pružanje socijalnih usluga i pomoći ugroženim obiteljima • Potpora roditeljima za novorođenu djecu 	<ul style="list-style-type: none"> ○ Pružanje boljeg i kvalitetnijeg života ○ Pomoć obiteljima

5. POPIS PRIORITETA DJELOVANJA U PODRUČJU NADLEŽNOSTI OPĆINE

PRIORITETI

UČINKOVITO
UPRAVLJANJE OPĆINOM

RAZVOJ KOMUNALNE
INFRASTRUKTURE,
PROMETA, TURIZMA I
GOSPODARSTVA

UNAPRJEĐENJE
ŽIVOTNOG STANDARDA
STANOVNIŠTVA

MJERE

- Protupožarna i civilna zaštita
- Lokalna uprava i administracija

- Uređenje naselja i stanovanja
- Prostorno i urbanističko planiranje
- Komunalno gospodarstvo
- Promet i održavanje javnih prometnica
- Gospodarski razvoj

- Odgoj i obrazovanje
- Briga o djeci
- Socijalna skrb
- Kultura, tjelesna kultura i sport
- Zaštita i unaprjeđenje prirodnog okoliša
- Zaustavljanje iseljavanja i poticanje nataliteta

Slika 5: Popis prioriteta djelovanja u području nadležnosti Općine

6. POPIS MJERA ZA PROVEDBU ODABRANIH POSEBNIH CILJEVA S KLJUČNIM AKTIVNOSTIMA I PRIPADAJUĆIM POKAZATELJIMA REZULTATA

Mjera 1. Uređenje naselja i stanovanje							
Aktivnost/ projekt	Pokazatelj rezultata	Početna vrijednost 2021.	Ciljna vrijednost				Stavka u proračunu
			2022.	2023.	2024.	2025.	
1.1 Energetska obnova objekta Općinske zgrade	broj objekata na kojima je provedena energetska obnova	0	0	1	0	0	A1012 05
1.2. Unaprjeđenje dostupnosti i kvalitete stanovanja	broj opremljenih dječjih igrališta	1	1	1	0	1	K1011 10

DOPRINOS ZELENOJ TRANZICIJI: da/ djelomično

Djelomična povezanost ove mjere kroz aktivnost pripreme dokumentacije za prijavu projektnog prijedloga za energetska obnova Općinske zgrade.

Mjera 2. Prostorno i urbanističko planiranje							
Aktivnost/ projekt	Pokazatelj rezultata	Početna vrijednost 2021.	Ciljna vrijednost				Stavka u proračunu
			2022.	2023.	2024.	2025.	
2.1. Izdavanje rješenja o komunalnom doprinosu	Broj izdanih rješenja	1	3	3	4	4	NP
2.2. Upravljanje javnim prostorom i imovinom	km uknjiženih nerazvrstanih cesta	0	3	3	3	3	A1004 11
2.3. aktivnosti vezane za prostorno planiranje	Broj donesenih PPUO + izmjene i dopune	2	1	0	0	0	K1011 08

Mjera 3. Komunalno gospodarstvo							
Aktivnost/ projekt	Pokazatelj rezultata	Početna vrijednost 2021.	Ciljna vrijednost				Stavka u proračunu
			2022.	2023.	2024.	2025.	
3.1. Uređenje i održavanje javnih i drugih hortikulturnih površina	m ² adekvatno uređenih javnih površina	120 m ²	100 m ²	50 m ²	20 m ²	20 m ²	A1012 03

3.2. rekonstrukcija, izgradnja i investicijsko održavanje komunalnih objekata i opreme	Broj novoizgrađenih grobnih mjesta	637	13	0	0	0	K1011 02
	Izgrađenost vodovodnog sustava	90%	5%	5%	0%	0%	K1011 03
	Udio naseljenih dijelova pokrivenih javnom rasvjetom	75%	10%	5%	10%	0%	K1011 07
	km izgrađenog nogostupa	3 km	1 km	1 km	1 km	1 km	K1011 06
	km izgrađenih šumskih putova	600 m	500 m	500 m	500 m	500 m	K1011 05
	Broj izgrađenih trgova	0	1	1	0	0	K 1011 09

DOPRINOS ZELENOJ TRANZICIJI: da/ djelomično

Djelomična povezanost ove mjere kroz aktivnost Izgradnje vodovodnog sustava koji će omogućiti dostupnost pitke vode svim kućanstvima na području općine

Mjera 4. Odgoj i obrazovanje							
Aktivnost/ projekt	Pokazatelj rezultata	Početna vrijednost 2021.	Ciljna vrijednost				Stavka u proračunu
			2022.	2023.	2024.	2025.	
4.1.Subvencije i stipendije u obrazovanju	Broj srednjoškolaca koji primaju subvenciju za prijevoz	26	26	26	26	26	A1008 02
	Broj studenata koji imaju stipendiju/subvenciju za prijevoz	19	19	19	19	19	A1008 01
	Broj djece kojima se subvencioniraju radne bilježnice	27	31	35	35	35	A1008 07

Mjera 5. Briga o djeci							
Aktivnost/ projekt	Pokazatelj rezultata	Početna vrijednost 2021.	Ciljna vrijednost				Stavka u proračunu
			2022.	2023.	2024.	2025.	
5.1.Redovna djelatnost vrtića i male škole	Broj djece koji pohađaju vrtić i malu školu	8	10	10	10	10	A1008 04

Mjera 6. Socijalna skrb							
Aktivnost/ projekt	Pokazatelj rezultata	Početna vrijednost 2021.	Ciljna vrijednost				Stavka u proračunu
			2022.	2023.	2024.	2025.	
6.1. Aktivnosti vezane za pružanje socijalne skrbi osjetljivim skupinama	Broj korisnika sredstava ogrjeva	10	10	7	7	7	A1008 06
	Broj korisnika jednokratnih novčanih naknada	4	4	5	5	5	A1008 05

Mjera 7. Zaštita i unaprjeđenje prirodnog okoliša							
Aktivnost/ projekt	Pokazatelj rezultata	Početna vrijednost 2021.	Ciljna vrijednost				Stavka u proračunu
			2022.	2023.	2024.	2025.	
7.1. Očuvanje i unaprjeđenje kvalitete okoliša	Broj saniranih lokaliteta ilegalnih odlagališta otpada	0	1	1	1	1	A1012 02
7.2. Gospodarenje otpadom	broj spremnika za odvojeno prikupljanje otpada (120 l)	70	740	0	0	0	K1011 15

DOPRINOS ZELENOJ TRANZICIJI: da/ djelomično

Djelomična povezanost ove mjere kroz aktivnost saniranja ilegalnih odlagališta otpada, te nabave spremnika za odvojeno prikupljanje otpada kako bi se podigla razina svijesti građana u vidu odvojenog prikupljanja otpada.

Mjera 8. Kultura, tjelesna kultura i sport							
Aktivnost/ projekt	Pokazatelj rezultata	Početna vrijednost 2021.	Ciljna vrijednost				Stavka u proračunu
			2022.	2023.	2024.	2025.	
8.1. Ulaganje u zaštitu kulturne baštine te očuvanje i promociju kulturnih i povijesnih vrijednosti	Broj obnovljenih objekata kulturne baštine	1	1	0	1	0	K1011 12
8.2. Promicanje kulture i kulturnih sadržaja	Broj sufinanciranih kulturnih događanja	1	3	3	3	3	A1009 02
8.3. Poticanje i razvoj sporta i rekreacije	Broj sportskih klubova koju primaju subvenciju za rad	3	3	4	4	4	A1009 03
	Broj sufinanciranih sportskih događaja	2	2	3	3	3	

Mjera 9. Protupožarna i civilna zaštita							
Aktivnost/ projekt	Pokazatelj rezultata	Početna vrijednost 2021.	Ciljna vrijednost				Stavka u proračunu
			2022.	2023.	2024.	2025.	
9.1.aktivnosti vezane za pružanje vatrogasne zaštite	Sufinanciranje javne vatrogasne postrojbe grada Imotskog	1	1	1	1	1	A1010 01

Mjera 10. Promet i održavanje javnih prometnica							
Aktivnost/ projekt	Pokazatelj rezultata	Početna vrijednost 2021.	Ciljna vrijednost				Stavka u proračunu
			2022.	2023.	2024.	2025.	
10.1.Unaprjeđenje i izgradnja cestovne infrastrukture	Broj rekonstruiranih nerazvrstanih cesta	0	1 km	1 km	1 km	1 km	K10111 01
10.2. Unaprjeđenje i razvoj pješačke infrastrukture	Broj izgrađenih vidikovaca	4	1	1	1	1	K1011 11

Mjera 11. Razvoj gospodarstva							
Aktivnost/ projekt	Pokazatelj rezultata	Početna vrijednost 2021.	Ciljna vrijednost				Stavka u proračunu
			2022.	2023.	2024.	2025.	
11.1.Poticanje i razvoj turizma	Izgradnja turističke zone	0	0	1	0	0	K1011 13

Mjera 12. Lokalna uprava i administracija							
Aktivnost/ projekt	Pokazatelj rezultata	Početna vrijednost 2021.	Ciljna vrijednost				Stavka u proračunu
			2022.	2023.	2024.	2025.	
12.1.Digitalizacija lokalne samouprave	Broj digitaliziranih usluga koje pruža Općina	0	0	1	0	1	NP
12.2. Priprema projekata za sufinanciranje sredstvima ESI fondova	Broj projekata kojima je odobreno sufinanciranje ESI fondovima	1	1	0	1	1	A1002 03

DOPRINOS DIGITALNOJ TRANSFORMACIJI: da/ djelomično

Kroz dostupnost digitalnih usluga i korištenje informacijsko komunikacijske tehnologije.

Mjera 13. Demografija

Aktivnost/ projekt	Pokazatelj rezultata	Početna vrijednost 2021.	Ciljna vrijednost				Stavka u proračunu
			2022.	2023.	2024.	2025.	
13.1. Provedba natalitetne politike	Broj dodijeljenih potpora za novorođenčad	5	5	5	5	5	A1008 03

7. INDIKATIVNI FINANCIJSKI OKVIR ZA PROVEDBU MJERA, AKTIVNOSTI I PROJEKATA

Naziv projekta/ aktivnosti	Procijenjena vrijednost projekta/ aktivnosti	Mogući izvor financiranja	Stavka proračuna	Proračun 2022.	Projekcija proračuna 2023.	Projekcija proračuna 2024.
Projekt energetske obnove objekta općinske zgrade	200.000	Proračun Općine Fond za zaštitu okoliša i energetsku učinkovitost	A1012 05	100.000	80.000	20.000
Uređenje dječjih igrališta	250.000	Proračun Općine Županija	K1011 10	150.000	50.000	50.000
Uknjižba nerazvrstanih cesta	450.000	Proračun Općine EU sredstva Ostali izvori	A1004 11	250.000	100.000	100.000
Održavanje javnih i drugih hortikulturnih površina	110.000	Proračun Općine Županija	A1012 03	50.000	30.000	30.000
Izgradnja groblja, staza i ogradnih zidova	750.000	Proračun Općine Županija	K1011 02	400.000	200.000	150.000
Dovršetak izgradnje vodovodne mreže	600.000	Proračun Općine Ministarstvo Županija	K1011 03	500.000	50.000	50.000
Izgradnja javne rasvjete	600.000	Proračun Općine Županija	K1011 07	400.000	100.000	100.000
Izgradnja nogostupa	500.000	Proračun Općine Županija Ostali izvori	K1011 06	300.000	120.000	80.000
Izgradnja i sanacija šumskih puteva	175.000	Proračun Općine Ostali izvori	K1011 05	75.000	50.000	50.000
Izgradnja Trga	280.000	Proračun Općine Županija	K1011 09	200.000	50.000	30.000

Naziv projekta/ aktivnosti	Procijenjena vrijednost projekta/ aktivnosti	Mogući izvor financiranja	Stavka proračuna	Proračun 2022.	Projekcija proračuna 2023.	Projekcija proračuna 2024.
Sufinanciranje prijevoza srednjoškolaca	150.000	Proračun Općine Županija	A1008 02	50.000	50.000	50.000
Studenti prijevoz/stipendije	66.000	Proračun Općine	A1008 01	22.000	22.000	22.000
Subvencije radnih bilježnica za osnovnoškolce	60.000	Proračun Općine	A1008 07	20.000	20.000	20.000
Sufinanciranje vrtića	210.000	Proračun Općine	A1008 04	70.000	70.000	70.000
Ogrjev	42.000	Županija	A1008 06	14.000	14.000	14.000
Jednokratne novčane naknade	30.000	Proračun Općine	A1008 05	10.000	10.000	10.000
Zaštita spomenika kulture	200.000	Ministarstvo kulture i medija	K1011 12	100.000	50.000	50.000
Sufinanciranje kulturnih udruga	30.000	Proračun općine	A1009 02	10.000	10.000	10.000
Sufinanciranje sportskih udruga	30.000	Proračun općine	A1009 03	10.000	10.000	10.000
Sanacija ilegalnih odlagališta otpada	130.000	Proračun općine Županija	A1012 02	50.000	50.000	30.000
Nabava spremnika za odlaganje otpada	180.000	Fond za zaštitu okoliša Proračun općine	K1011 15	100.000	50.000	30.000
Sufinanciranje javne vatrogasne postrojbe	45.000	Proračun općine	A1010 01	25.000	25.000	25.000

Naziv projekta/ aktivnosti	Procijenjena vrijednost projekta/ aktivnosti	Mogući izvor financiranja	Stavka proračuna	Proračun 2022.	Projekcija proračuna 2023.	Projekcija proračuna 2024.
Proširenje i sanacija lokalnih i nerazvrstanih cesta	4.500.000	Proračun općine Županija Ministarstvo	K1011 01	1.500.000	1.500.000	1.500.000
Izgradnja vidikovaca i tematskih staza	430.000	Proračun općine Županija	K1011 11	250.000	100.000	80.000
Turistička zona	500.000	Proračun općine Županija	K1011 13	200.000	150.000	150.000
EU Projekt „Zaželi“	491.487	EU	A1002 03	163.829	163.829	163.829
Potpora roditeljima za novorođeno dijete	75.000	Proračun općine	A1008 03	25.000	25.000	25.000
Izmjene prostornog plana	105.000	Proračun općine	K1011 08	105.000	0	0

8. OKVIR ZA PRAĆENJE I IZVJEŠTAVANJE

Praćenje i izvještavanje o provedbi akata strateškog planiranja od značaja za jedinice lokalne samouprave sastavni je dio procesa i definirano je Pravilnikom o Strateškom planiranju.

Praćenje provedbe akata strateškog planiranja obuhvaća proces prikupljanja, analize i usporedbe pokazatelja kojima se sustavno prati uspješnost provedbe mjera akata strateškog planiranja.

Izvještavanje o provedbi akata strateškog planiranja je proces pružanja pravovremenih i relevantnih informacija ključnim nositeljima strateškog planiranja na nacionalnoj razini i razini lokalne i područne (regionalne) samouprave te široj javnosti o statusu provedbe akata strateškog planiranja.

Općinski načelnik je odgovoran za redovno izvještavanje o provedbi Provedbenog programa i uspješnosti zadanih ciljeva.

Praćenje provedbe se odvija tako da odgovorna osoba priprema godišnja izvješća o provedbi, a Općinsko vijeće zaprima i odobrava godišnja izvješća te daje preporuke za unaprjeđenje izvršavanja.

Sukladno odredbama Zakona o sustavu strateškog planiranja i upravljanja razvojem Republike Hrvatske (N.N. br.123/17) pokazatelji rezultata definiraju se kao kvantitativni i kvalitativni mjerljivi podaci koji omogućuju praćenje, izvještavanje i vrednovanje uspješnosti u provedbi utvrđene mjere, projekta i aktivnosti. Kriterij kvantificiranosti je neophodan kako bi mjere bile mjerljive. Pokazatelji rezultata također moraju biti definirani za konkretno vremensko razdoblje koje će se podudarati s krajem razdoblja provedbe programa.

Mjera se smatra postignutom ako su postignuti s njom povezani očekivani rezultati.

Rokovi praćenja i postupci izvještavanja o provedbi Provedbenog programa Općine propisani su pravilnikom o Strateškom planiranju.

Vrsta izvješća	Ciklus	Obveznik izrade izvješća	Kome se podnosi	Rok za izvješće
Polugodišnje i godišnje izvješće o provedbi provedbenih programa JLP(R)S	Polugodišnje	Regionalni koordinator;	Predstavničko tijelo;	do 31. srpnja tekuće godine (za tekuću godinu);
	Godišnje	Lokalni koordinator	Koordinacijsko tijelo	do 31. siječnja tekuće godine (za prethodnu godinu)

9. DRUGI RELEVANTNI PODACI O MJERI

Osim provedbi ciljeva politika utvrđenih u aktima strateškog planiranja, samoupravne jedinice provedbom mjera doprinose i provedbi međunarodno preuzetih obveza, provedbi obveza uređenih posebnim nacionalnim propisima kao i provedbi zajedničkih prioriteta Europske unije.

Označavanjem doprinosa pojedinih mjera ispunjenju navedenih obveza u Prilogu 1 provedbenog programa, moguće je odrediti ukupne iznose ulaganja planirane na razini jedinica lokalne i područne (regionalne) samouprave namijenjene provedbi međunarodno preuzetih obveza kao i provedbi zajedničkih prioriteta i obveza uređenih posebnim nacionalnim propisima.

9.1. Utvrđivanje doprinosa mjera JLS-a ispunjenju obaveza uređenih posebnim nacionalnim propisima

Određenim mjerama Općina Lokvičići doprinosi provedbi obveza JLS propisanih Zakonom o brdsko-planinskim područjima, te doprinosi provedbi obveza JLS propisanih Zakonom o potpomognutim područjima budući da pripada u obje skupine.

Doprinosi jačanju konkurentnosti i ostvarenju razvojnih potencijala brdsko-planinskih područja, odnosno doprinosi jačanju konkurentnosti i ostvarenju razvojnih potencijala potpomognutih područja

Tijekom izrade provedbenog programa, u Prilogu 1, navedenim mjerama dodijeljena je oznaka „BPP“, odnosno oznaka „PP“.

9.2. Utvrđivanje doprinosa mjera JLS-a provedbi zajedničkih prioriteta EU

Digitalna transformacija i zelena tranzicija su zajednički prioriteti razvoja Europske unije u narednom razdoblju. Obzirom na navedeno nužno je pripremati i provoditi politike kojima će se ojačati kapaciteti u području novih digitalnih tehnologija i podržati zelena tranzicija u zemljama Europske unije, kako na nacionalnoj, tako i na lokalnoj i područnoj (regionalnoj) razini.

Ukoliko određena mjera, bilo u cijelosti ili djelomično, doprinosi zelenoj tranziciji, odnosno očuvanju biološke raznolikosti, osiguranju zdravijeg i održivijeg prehrambenog sustava, jačanju kružne ekonomije, promicanju zelenih investicija i osnaživanju industrija za zelenu tranziciju, tada se tijekom izrade provedbenog programa navedenoj mjeri u Prilogu 1 dodijeljena je oznaka (DA), a mjeri koja ne doprinosi zelenoj tranziciji dodijeljena je oznaka (NE).

Ukoliko određena mjera, bilo u cijelosti ili djelomično, doprinosi digitalnoj transformaciji, odnosno integraciji digitalnih tehnologija, umjetne inteligencije, interneta stvari i računalstva u oblaku u poslovanje poduzeća i tijela javne vlasti, razvoju digitalnih vještina u građana i radnika, digitalizaciji javnih usluga kao i razvoju digitalnih platformi. Tijekom izrade provedbenog programa navedenoj mjeri u Prilogu 1 dodijeljena je oznaka (DA). Ukoliko mjera ne doprinosi digitalnoj transformaciji dodijeljena je oznaka (NE).

9.3. Utvrđivanje doprinosa mjera JLS-a provedbi ciljeva/podciljeva održivog razvoja UN AGENDE 2030

Mjeri koja doprinosi ostvarenju određenog cilja Programa Ujedinjenih naroda o održivom razvoju do 2030. godine (UN Agenda 2030) u Prilogu 1 provedbenog programa dodjeljuje se oznaka SDG i broj cilja.

Mjeri koja ne doprinosi ostvarenju ciljeva održivog razvoja dodjeljuje se oznaka nije primjenjivo –(n/p).

Redni broj mjere	NAZIV MJERE	Doprinos provedbi ciljeva održivog razvoja SDG
1.	Uređenje naselja i stanovanje	SDG 9 Izgraditi otpornu infrastrukturu, promicati uključivu i održivu industrijalizaciju i poticati inovacije
2.	Prostorno i urbanističko planiranje	n/p
3.	Komunalno gospodarstvo	n/p
4.	Odgovornost i obrazovanje	SDG 4 Osigurati uključivo i pravedno obrazovanje i promicati prilike za cjeloživotno učenje svim ljudima
5.	Briga o djeci	SDG 4 Osigurati uključivo i pravedno obrazovanje i promicati prilike za cjeloživotno učenje svim ljudima
6.	Socijalna skrb	SDG 10 Smanjiti nejednakosti unutar zemalja i među zemljama
7.	Zaštita i unaprjeđenje prirodnog okoliša	n/p
8.	Kultura, tjelesna kultura i sport	SDG 3 Osigurati zdrav život i promicati blagostanje svih ljudi svih starosnih skupina
9.	Protupožarna i civilna zaštita	n/p
10.	Promet i održavanje javnih prometnica	n/p
11.	Razvoj gospodarstva	SDG 8 Promicati ravnomjeran, uključivi i održivi gospodarski rast, punu i produktivnu zaposlenost i dostojan posao za sve
12.	Lokalna uprava i administracija	SDG 16 Promicati mirna i uključiva društva za održivi razvoj, osigurati pristup pravdi za sve i izgraditi učinkovite, odgovorne i uključive institucije na svim razinama.
13.	Demografija	SDG 3 Osigurati zdrav život i promicati blagostanje svih ljudi svih starosnih skupina